

# 土地建物查詢資料

屏東縣竹田鄉新田段 2497-0000地號

資料查詢時間：民國112年02月13日 09時08分

頁次：1

\*\*\*\*\*

## 土地標示部

\*\*\*\*\*

登記日期：民國060年04月22日

登記原因：土地重劃

地 點：基

等級：--

面 積：\*\*\*\*\*704.00平方公尺

使用分區：特定農業區

使用地類別：稻作用地

民國112年01月 公告土地現值：\*\*\*\*\*2,000元/平方公尺

地上建物建號：(空白)

其他登記事項：(空白)

\*\*\*\*\*

## 土地所有權部

\*\*\*\*\*

(0001)登記次序：0001

登記日期：民國060年04月22日

登記原因：土地重劃

原因發生日期：民國---年--月--日

所有權人：屏東縣竹田鄉農會

統一編號：92147500

住 址：屏東縣竹田鄉竹田村中正路76之5號

權利範圍：全部 \*\*\*\*\*1分之1\*\*\*\*\*

權狀字號：0605南測地字第002198號

當期中報地價：111年01月 \*\*\*\*\*328.0元/平方公尺

前次移轉現值或原規定地價：

066年10月 \*\*\*\*\*65.0元/平方公尺

歷次取得權利範圍：全部 \*\*\*\*\*1分之1\*\*\*\*\*

其他登記事項：(空白)

(資料顯示完畢)

列印人員：陳永昌

收 件 號：112TC003727

查驗號碼：112TC003727RFBF96A45ELC0AD469A附1674CC26A5

本查詢資料結束之選址及利用應依個人資料保護法相關規定辦理



土地建物查詢資料

屏東縣東港竹田鄉新田段 2498-0000地號

資料查詢時間：民國112年02月13日09時08分

頁次：1

屏東縣地政事務所

土地標示部

屏東縣地政事務所

登記日期：民國060年04月23日

登記原因：土地重劃

地目：農

等則：--

面積：\*\*\*\*9.529.00平方公尺

使用分區：特定農業區

使用地類別：殯葬用地

民國112年01月 公告土地現值：\*\*\*\*2.000元/平方公尺

地上建物建號：(空白)

其他登記事項：(空白)

屏東縣地政事務所

土地所有權部

屏東縣地政事務所

(0001) 登記次序：0001

登記日期：民國060年02月22日

登記原因：土地重劃

原因發生日期：民國---年--月--日

所有權人：竹田鄉

統一編號：000183314

住 址：(空白)

管 理 者：屏東縣竹田鄉公所

統一編號：92500903

住 址：屏東縣竹田鄉竹田村中正路123號

權利範圍：全部 \*\*\*\*\*1分之1\*\*\*\*\*

權狀字號：--- (空白：字第-----號)

當期申報地價：111年01月\*\*\*\*410.0元/平方公尺

前次移轉現值或原規定地價：

066年10月 \*\*\*\*\*65.0元/平方公尺

歷次取得權利範圍：全部 \*\*\*\*\*1分之1\*\*\*\*\*

其他登記事項：申請免納發權利書狀；辦理更正登記

(資料顯示完畢)

列印人員：陳永昌

文件號：11270003727

查驗號碼：11270003727RBF05A45EBC0A0E69ABE16744CC26A5

本查詢資料結果之處理及利用應依個人資料保護法和相關規定辦理。



# 土地建物查詢資料

屏東縣竹田鄉新田段 2499-0000地號

資料查詢時間：民國112年02月13日09時08分

頁次：1

屏東縣地政事務所

## 土地標示部

屏東縣地政事務所

登記日期：民國060年04月22日

登記原因：土地重劃

地目：桑

等級：--

面積：\*\*\*\*\*586.00平方公尺

使用分區：特定農業區

使用地類別：雜草地

民國112年01月 公告土地現值：\*\*\*\*\*2,000元/平方公尺

地上建物建號：(空白)

其他登記事項：(空白)

屏東縣地政事務所

## 土地所有權部

屏東縣地政事務所

(0001) 登記次序：0001

登記日期：民國060年04月22日

登記原因：土地重劃

權利發生日期：民國--年--月--日

所有權人：屏東縣竹田鄉農會

統一編號：92147500

住 址：屏東縣竹田鄉竹田村中正路76之5號

權利範圍：全部 \*\*\*\*\*1分之1\*\*\*\*\*

權狀字號：060屏鄉地字第004001號

當期中報地價：111年01月\*\*\*\*\*328.0元/平方公尺

前次移轉現值或原規定地價：

066年10月 \*\*\*\*\*68.0元/平方公尺

歷次取得權利範圍：全部\*\*\*\*\*1分之1\*\*\*\*\*

其他登記事項：(空白)

(資料顯示完畢)

列印人員：陳永昌

收 件 號：112R1003727

查驗號碼：112R1003727RUGL96A45HEC0AD469ABE16744XC26A5

本查詢資料結果之處理及利用應依個人資料保護法相關規定辦理。

屏東縣地政事務所

109

屏東縣地政事務所

109

# 土地建物查詢資料

屏東縣竹田鄉新田段 2500-0000地號

資料查詢時間：民國112年02月13日09時08分

頁次：1

\*\*\*\*\*

## 土地標示部

\*\*\*\*\*

登記日期：民國084年12月04日

登記原因：註記

地目：墓

等則：--

面積：\*\*\*\*1,528.00平方公尺

使用分區：特定農業區

使用地類別：殯葬用地

民國112年01月公告土地現值：\*\*\*\*2,000元/平方公尺

地上建物建號：(空白)

其他登記事項：有三七五租約本筆土地訂有三七五租約

\*\*\*\*\*

## 土地所有權部

\*\*\*\*\*

(0001) 登記次序：0001

登記日期：民國060年04月22日

登記原因：土地重劃

原因發生日期：民國---年--月--日

所有權人：屏東縣竹田鄉農會

統一編號：92147500

住址：屏東縣竹田鄉竹田村中正路76之5號

權利範圍：全部 \*\*\*\*\*1分之1\*\*\*\*\*

權狀字號：060屏潮地字第004002號

當期申報地價：111年01月\*\*\*\*\*328.0元/平方公尺

前次移轉現值或原規定地價：

066年10月 \*\*\*\*\*65.0元/平方公尺

歷次取得權利範圍：全部 \*\*\*\*\*1分之1\*\*\*\*\*

其他登記事項：(空白)

( 資料顯示完畢 )

列印人員：陳永昌

收件號：112TC003727

查驗號碼：112TC003727REG96A45EEC0AD469ABE16744DC26A5

本查詢資料結果之處理及利用應依個人資料保護法相關規定辦理。

屏東縣政府

E9

屏東縣政府

11

# 土地建物查詢資料

屏東縣竹田鄉新田段 2501-0000地號

資料查詢時間：民國112年02月13日09時08分

頁次：1

\*\*\*\*\*

## 土地標示部

\*\*\*\*\*

登記日期：民國060年04月22日

地目：墓

使用分區：特定農業區

民國112年01月

地上建物建號：(空白)

其他登記事項：(空白)

等則：--

登記原因：土地重劃

面積：\*\*\*\*2,313.00平方公尺

使用地類別：殯葬用地

公告土地現值：\*\*\*\*2,000元/平方公尺

\*\*\*\*\*

## 土地所有權部

\*\*\*\*\*

(0001) 登記次序：0001

登記日期：民國060年04月22日

原因發生日期：民國---年--月--日

所有權人：屏東縣竹田鄉農會

統一編號：92147500

住址：屏東縣竹田鄉竹田村中正路76之5號

權利範圍：全部 \*\*\*\*\*1分之1\*\*\*\*\*

權狀字號：060屏潮地字第004003號

當期申報地價：111年01月\*\*\*\*\*328.0元/平方公尺

前次移轉現值或原規定地價：

066年10月 \*\*\*\*\*65.0元/平方公尺

歷次取得權利範圍：全部 \*\*\*\*\*1分之1\*\*\*\*\*

其他登記事項：(空白)

登記原因：土地重劃

( 資料顯示完畢 )

列印人員：陳永昌

收件號：112TC003727

查驗號碼：112TC003727REG96A45EEC0AD469ABE16744DC26A5

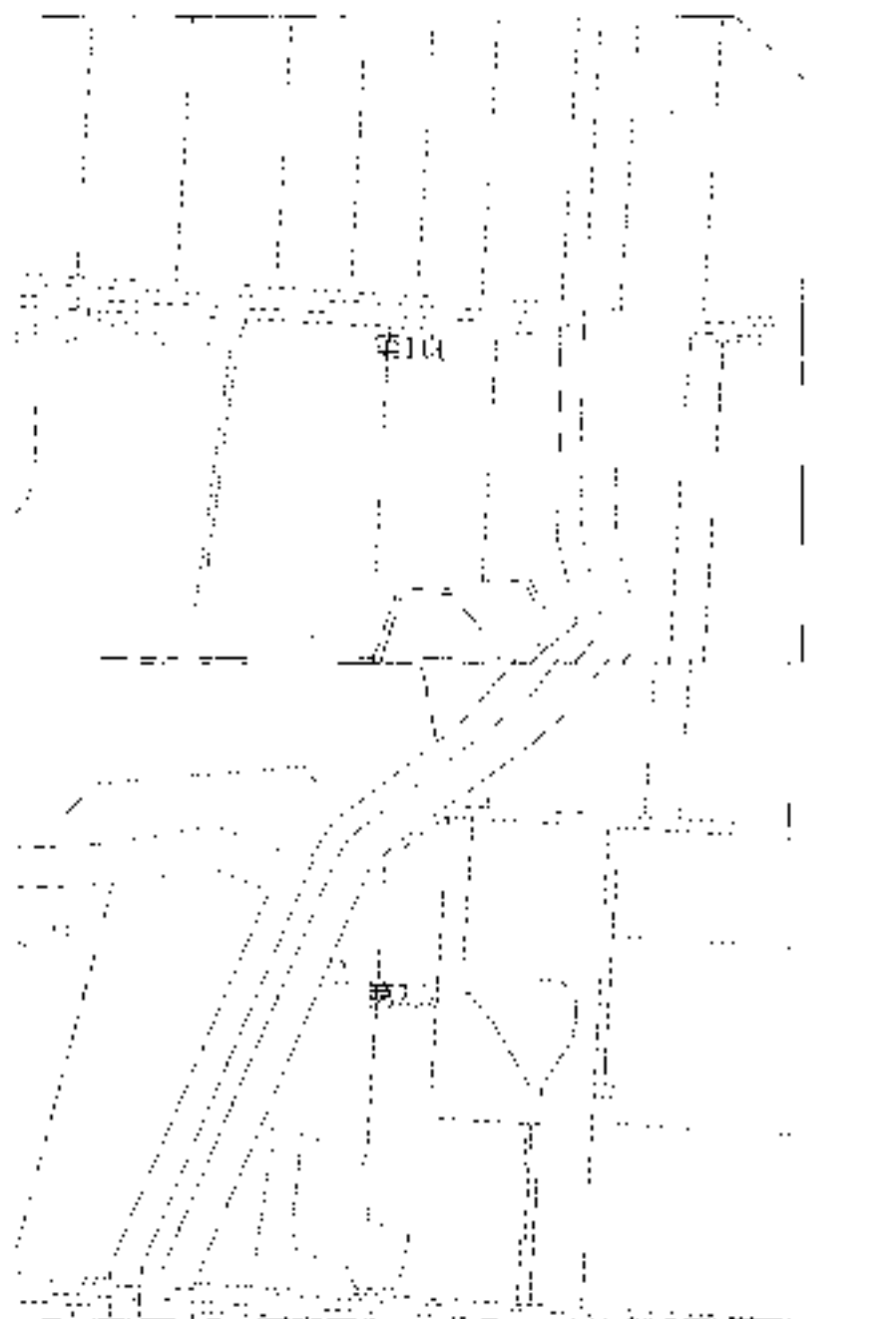
本查詢資料結果之處理及利用應依個人資料保護法相關規定辦理。

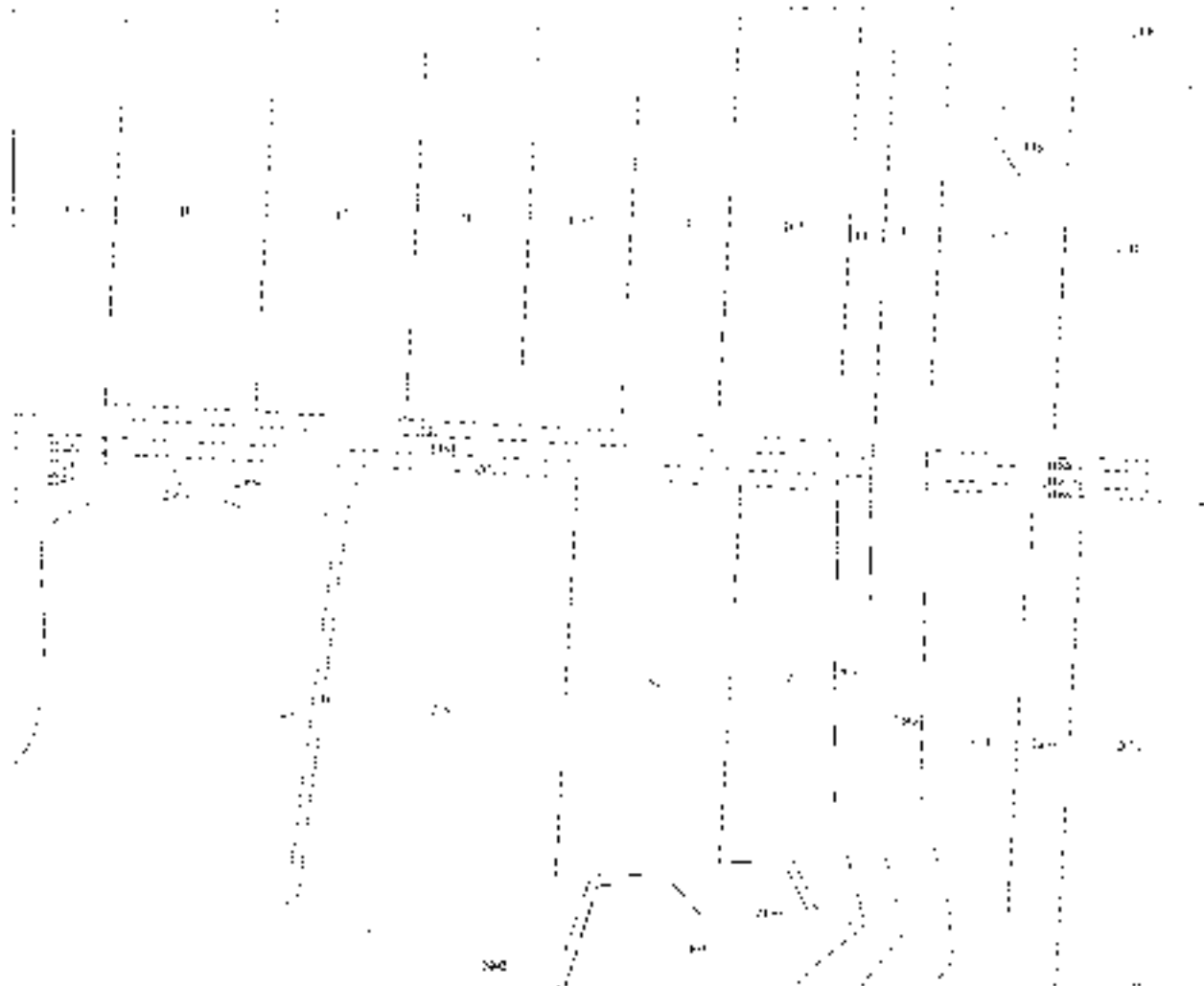
# 屏東縣竹田鄉地籍資訊查詢資料

資料查詢時間：民國112年02月13日(週四)上午 11:23:06/27  
土地坐落：屏東縣竹田鄉第10段245的地號土地

列印人員：陳永昌

地籍圖謄本如附件共2頁，接續圖如下：

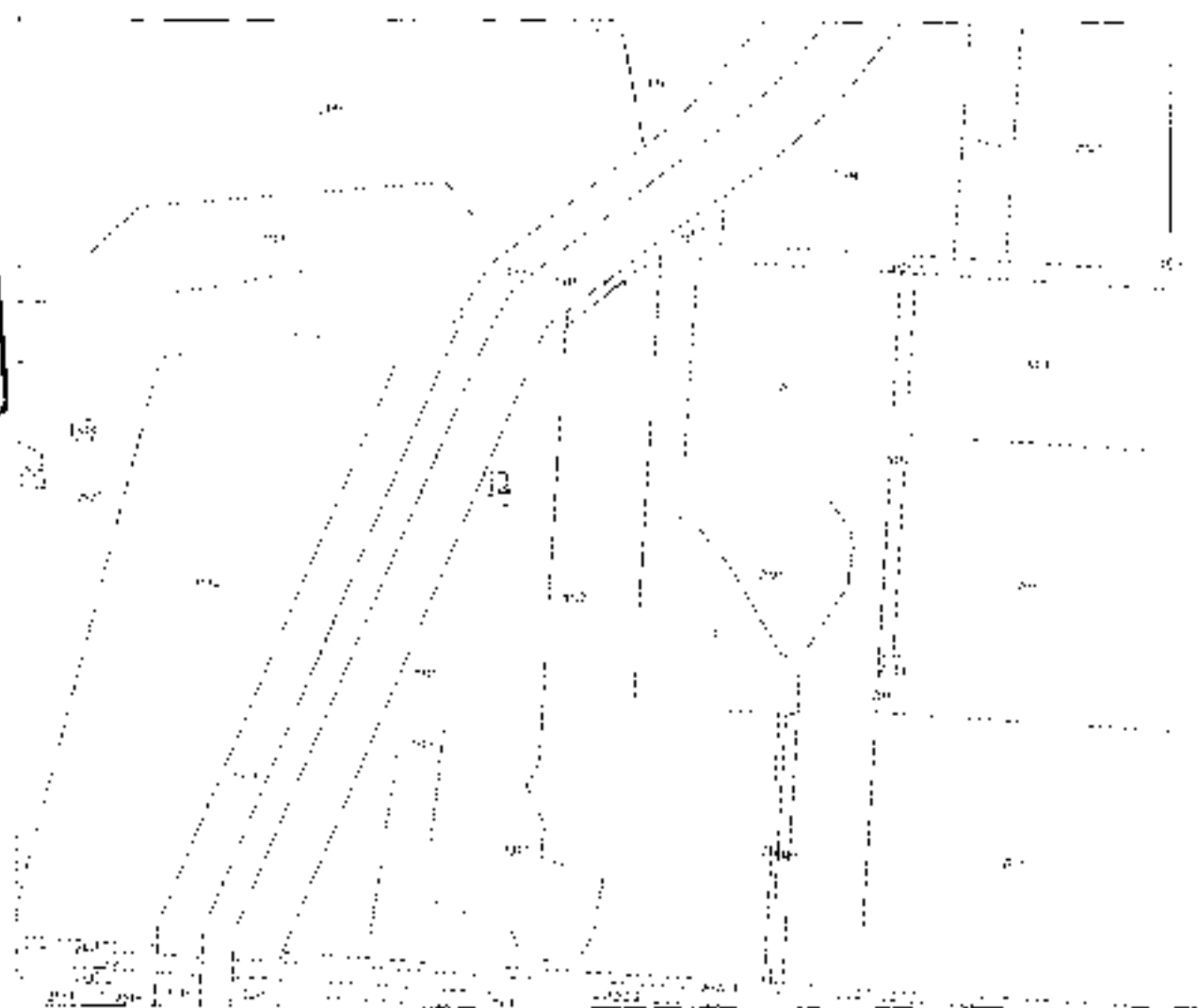




比例尺: 1:1200

比例尺 1:1200

比例尺 1:1200



比例尺 1:1200



# 屏東縣竹田鄉地籍圖查詢資料

資料查詢時間：民國112年02月13日09時08分 收件號：112TC003727

土地坐落：屏東縣竹田鄉新田段2498地號共1筆

北



列印人員：陳永昌

地籍圖謄本如附件共2頁，接續圖如下：





设计图：112502010 12000 1:1200 1:1200



# 屏東縣竹田鄉地籍圖查詢資料

資料提供時間：民國 25 年 12 月 13 日 (38498) 收件號：1120000037

土地坐落：屏東縣竹田鄉第 1 段 249 地號等 11 筆



比例尺：1/1200

檔案名稱：2700087200101090054A19F8B19513552PKJ0000

# 屏東縣竹田鄉地籍圖查詢資料

資料查詢時間：民國112年02月13日09時08分 收件號：112TC003727

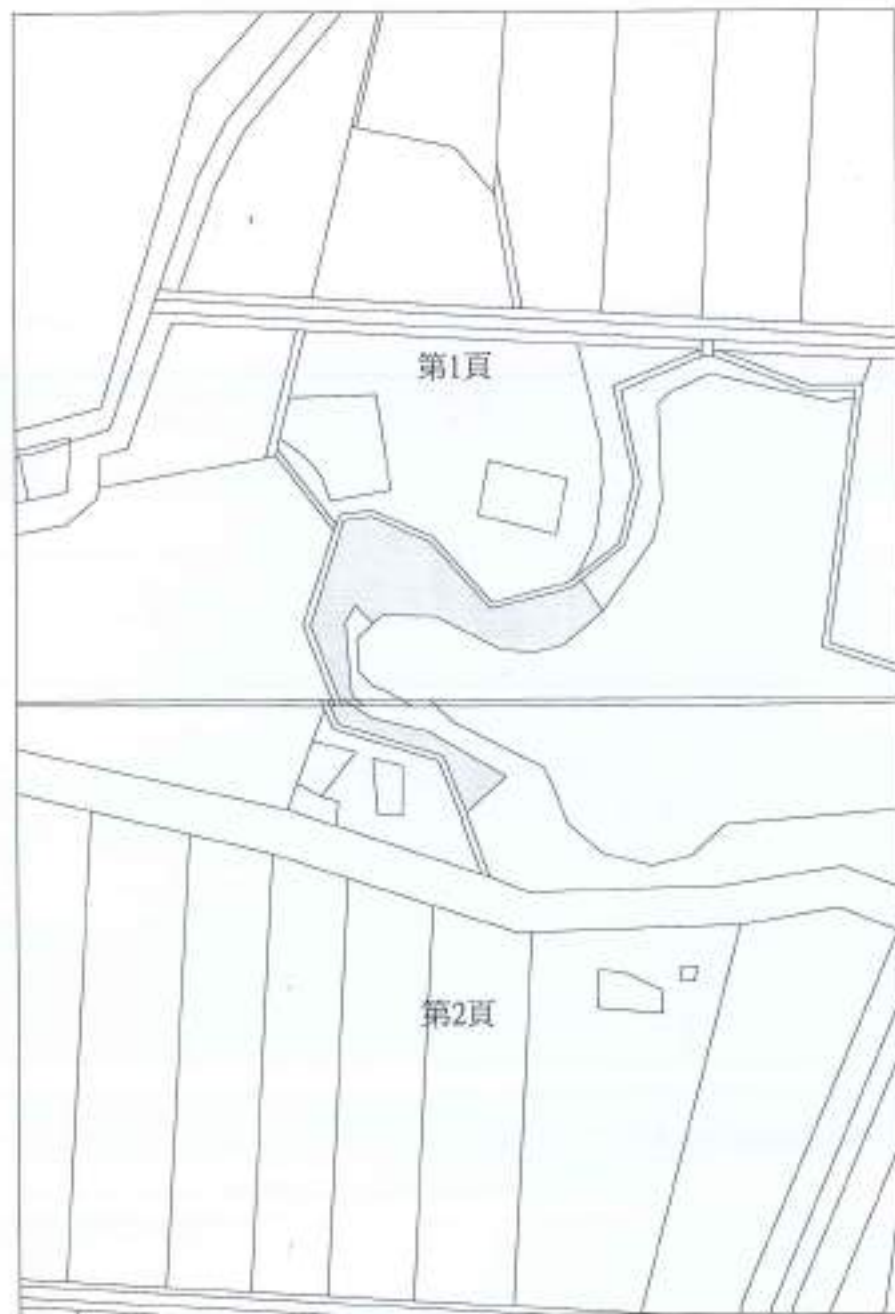
土地坐落：屏東縣竹田鄉新田段2500地號共1筆

北

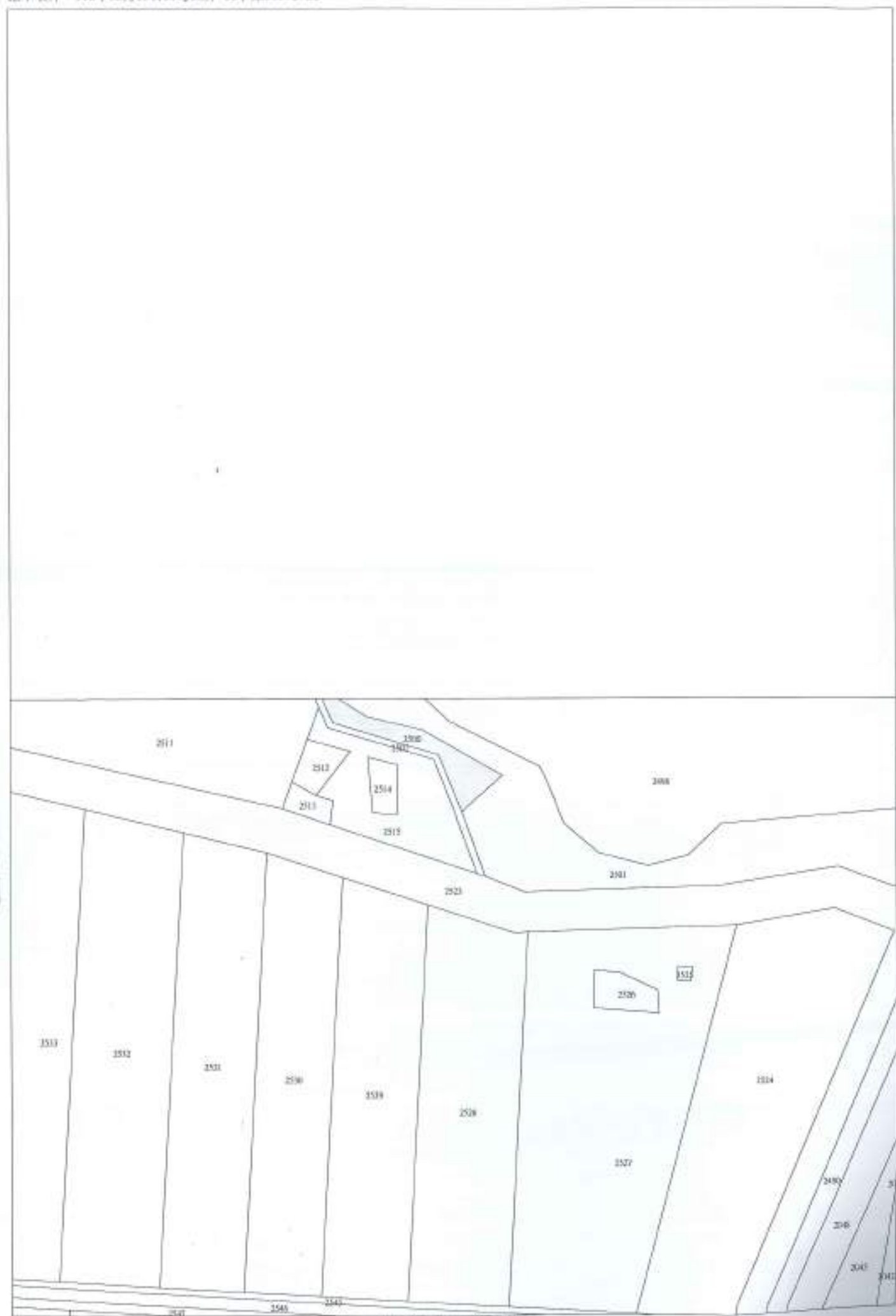


列印人員：陳永昌

地籍圖謄本如附件共2頁，接續圖如下：





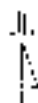


比例尺：1/1200

# 屏東縣竹田鄉地籍圖查詢資料

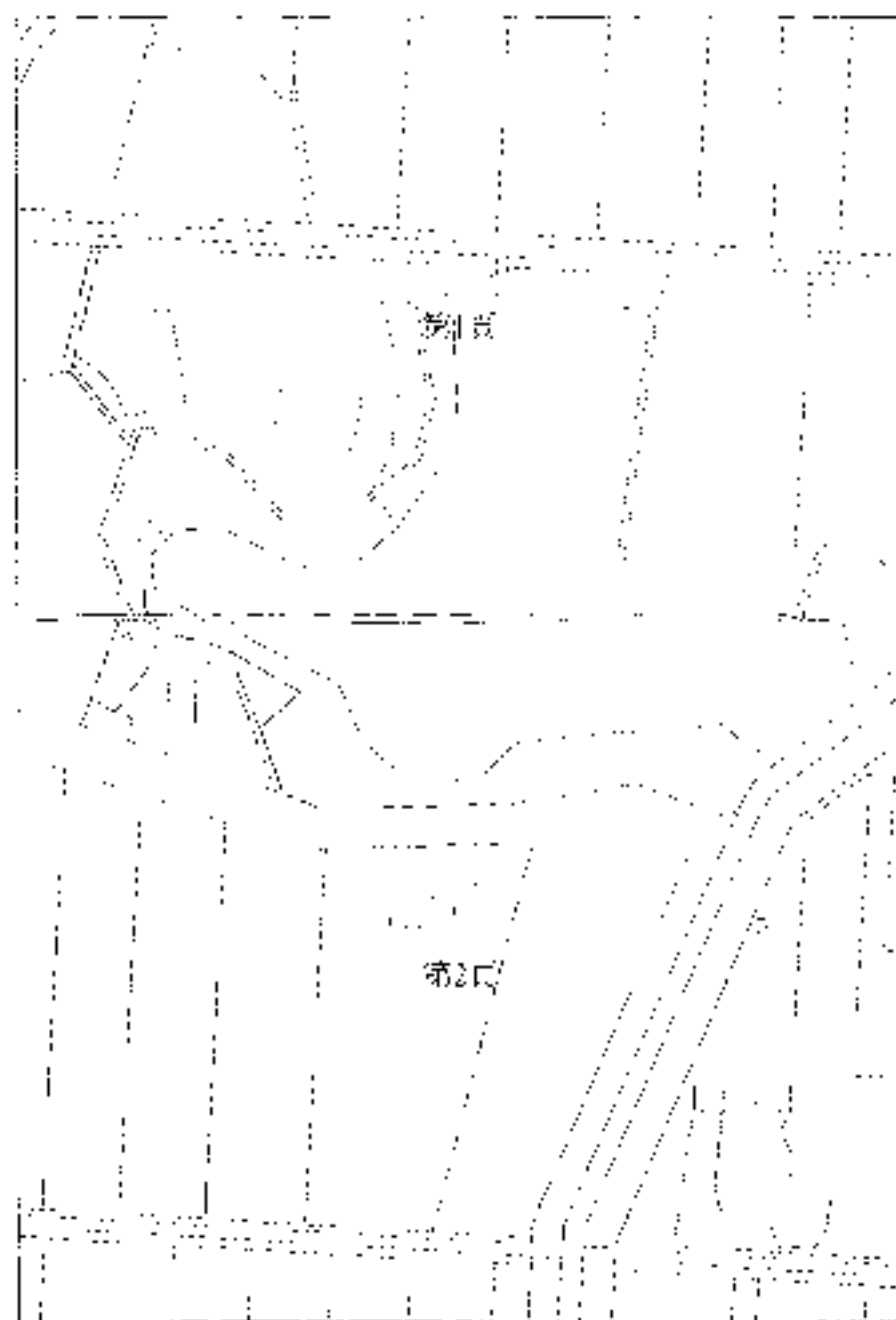
資料查詢時間：民國112年02月14日~2023年08月12日 查詢號：11233003123

土地坐落：屏東縣竹田鄉新生段2501地號共1筆

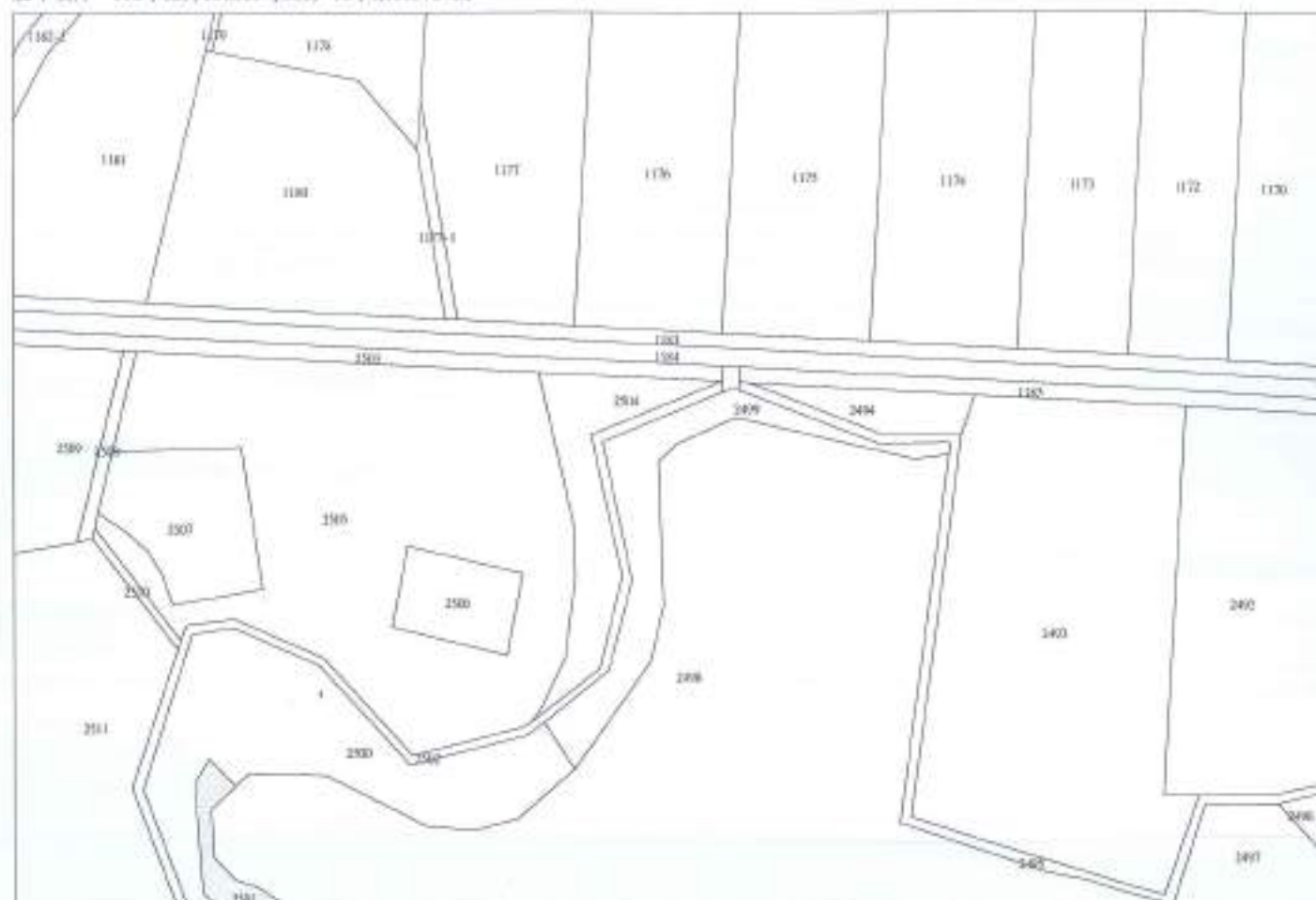


繪圖人員：陳永昌

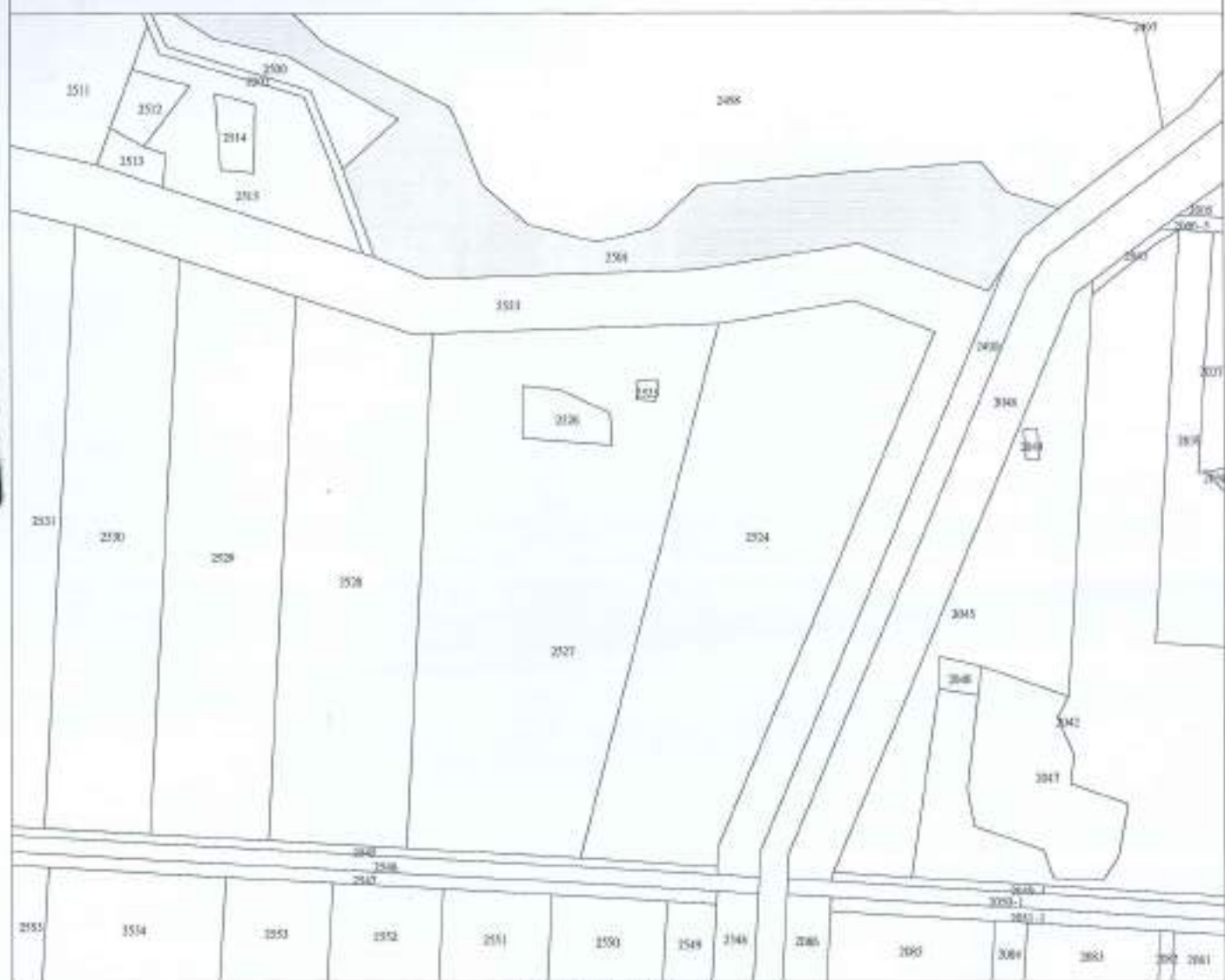
地籍圖謄本如附件共2頁，接續圖如下：







比例尺：1/1200



比例尺: 1/1200