


現況照片圖
(地籍線及分段線經地籍局標註)

 <p>拍攝日期：2022/01/24</p> <p>0525-北關段0516-0000地號</p>	 <p>拍攝日期：2022/01/24</p> <p>0525-北關段0522-0000地號</p>
 <p>拍攝日期：2022/01/24</p> <p>0525-北關段0522-0000地號</p>	 <p>拍攝日期：2022/01/24</p> <p>0525-北關段0522-0000地號</p>

現況照片圖

(地籍線及分界線為概略標註)





 <p>拍攝日期：2022/01/24</p> <p>0525-北關段0523-0000地號</p>	 <p>拍攝日期：2022/01/24</p> <p>0525-北關段0523-0000地號</p>
 <p>拍攝日期：2022/01/24</p> <p>0525-北關段0533-0000地號</p>	 <p>拍攝日期：2022/01/24</p> <p>0525-北關段0533-0000地號</p>

勘查表號：110GICA01295

列印日期：110年11月5日





現況照片圖

(地籍線圖及地籍圖合併使用)



	
拍攝日期：2021/11/04	拍攝日期：2021/11/04
0525-北關段0536-0000地號	0525-北關段0536-0000地號
	
拍攝日期：2021/11/04	拍攝日期：2021/11/04
0525-北關段0536-0000地號	0525-北關段0536-0000地號

現況照片圖

(地籍線及分界線為概略標註)

	
<p>拍攝日期：2021/11/04</p>	<p>拍攝日期：2021/11/04</p>
<p>0525-北關段0536-0000地號</p>	<p>0525-北關段0536-0000地號</p>
	
<p>拍攝日期：2021/11/04</p>	<p>拍攝日期：2021/11/04</p>
<p>0525-北關段0536-0000地號</p>	<p>0525-北關段0536-0000地號</p>

現況照片圖
(地籍線及分界線為概略標註)

	
<p>拍攝日期：2021/11/04</p>	<p>拍攝日期：2021/11/04</p>
<p>0525-北關段0536-0000地號</p>	<p>0525-北關段0536-0000地號</p>

