

土地建物查詢資料

屏東縣高樹鄉新南段 0625-0000地號

資料查詢時間：民國112年12月15日10時46分

頁次：1

土地標示部

登記日期：民國110年08月23日

登記原因：分割

地目：墓

等則：--

面積：***40,176.26平方公尺

使用分區：一般農業區

使用地類別：殯葬用地

民國112年01月 公告土地現值：****2,000元/平方公尺

地上建物建號：共0棟

其他登記事項：（一般註記事項）依據屏東縣政府67年9月25日屏府地權字第72547號函辦理道路拓寬分割

因分割增加地號：326之16地號

因分割增加地號：0326-0017地號

（一般註記事項）屏東縣政府88年04月30日屏府地用字第74193

號函非都市土地使用分區調整公告確定。

重測前：埔羌崙0326-0000地號

因分割增加地號：625-1地號

因分割增加地號：0625-0002地號

因分割增加地號：0625-0003地號

土地所有權部

（0001）登記次序：0001

登記日期：民國064年06月25日

登記原因：總登記

原因發生日期：民國---年--月--日

所有權人：中華民國

統一編號：0000000158

住址：（空白）

管理者：屏東縣高樹鄉公所

統一編號：91004906

住址：屏東縣高樹鄉高樹村興中路329號

權利範圍：全部 *****1分之1*****

權狀字號：110屏里地字第006112號

當期申報地價：111年01月*****400.0元/平方公尺

前次移轉現值或原規定地價：

067年10月 *****30.0元/平方公尺

歷次取得權利範圍：全部 *****1分之1*****

其他登記事項：（空白）

〈 資料顯示完畢 〉

列印人員：黃品旋

收件號：112TB016018

查驗號碼：112TB016018REG15864F185A654F47AE7197E283EE6

本查詢資料結果之處理及利用應依個人資料保護法相關規定辦理。



屏東縣高樹鄉地籍圖查詢資料

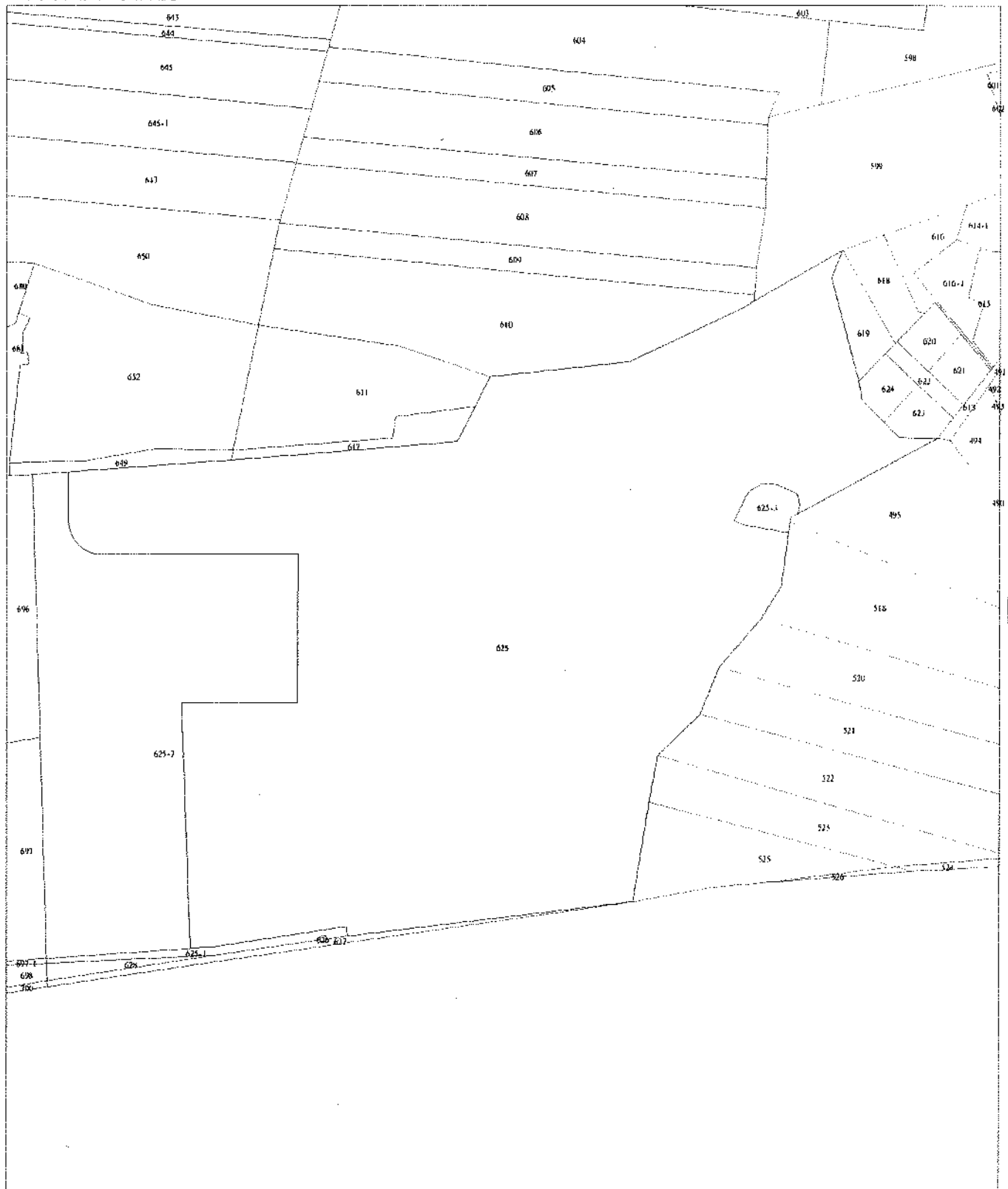
資料查詢時間：民國112年12月15日10時46分 收件號：112TB016018

土地坐落：屏東縣高樹鄉新南段625地號共1筆

北



列印人員：黃品旋



27

比例尺：1/2000

原比例尺：1/500

查驗碼：112TB016018PIC1C61EE99C9FF14130AF9CA61BE90C

土地建物查詢資料

屏東縣高樹鄉新南段 0625-0002地號

資料查詢時間：民國112年12月15日10時46分

頁次：1

土地標示部

登記日期：民國109年01月09日

登記原因：分割

地目：墓

等則：--

面積：***10,775.00平方公尺

使用分區：一般農業區

使用地類別：殯葬用地

民國112年01月公告土地現值：***2,000元/平方公尺

地上建物建號：共0棟

其他登記事項：分割自：0625-0000地號

土地所有權部

(0001) 登記次序：0001

登記日期：民國064年06月25日

登記原因：總登記

原因發生日期：民國---年--月--日

所有權人：中華民國

統一編號：0000000158

住址：(空白)

管理者：屏東縣高樹鄉公所

統一編號：91004906

住址：屏東縣高樹鄉高樹村興中路329號

權利範圍：全部 *****1分之1*****

權狀字號：109屏里地字第000261號

當期申報地價：111年01月*****400.0元/平方公尺

前次移轉現值或原規定地價：

067年10月 *****30.0元/平方公尺

歷次取得權利範圍：全部 *****1分之1*****

其他登記事項：(空白)

(資料顯示完畢)

列印人員：黃品旋

收件號：112TB016018

查驗號碼：112TB016018REG15864F185A654F47AE7197E283EE6

本查詢資料結果之處理及利用應依個人資料保護法相關規定辦理。



屏東縣高樹鄉地籍圖查詢資料

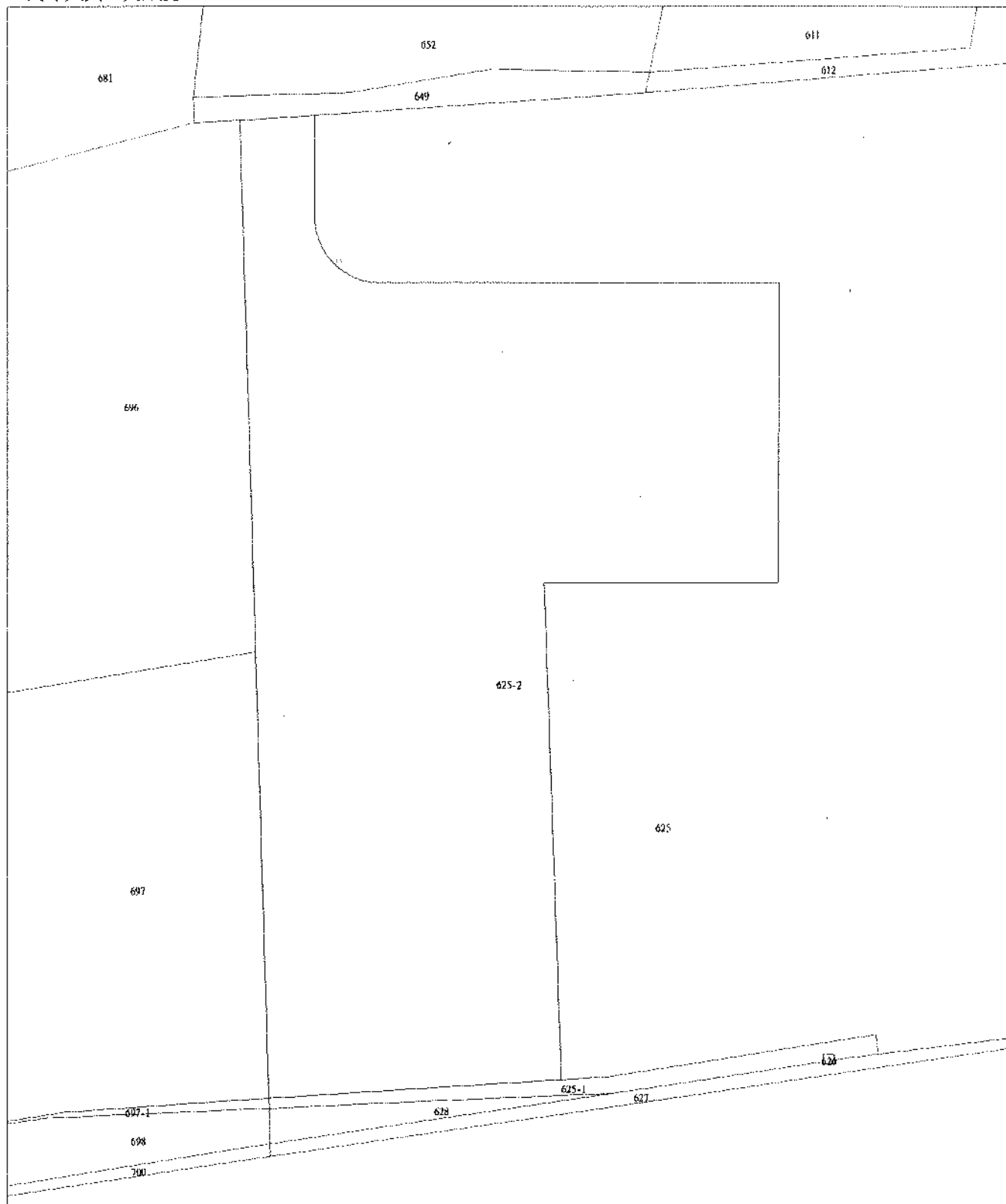
資料查詢時間：民國112年12月15日10時46分 收件號：112TB016018

土地坐落：屏東縣高樹鄉新南段625-2地號共1筆

北



列印人員：黃品旋



比例尺：1/1000

原比例尺：1/500

查驗碼：112TB016018PIC1C61EE99C9FF14130AF9CA61BE90C

屏東縣地籍圖查詢系統

97

屏東縣地籍圖查詢系統

41

土地建物查詢資料

屏東縣高樹鄉竹園段 1018-0000地號

資料查詢時間：民國112年12月15日10時46分

頁次：1

土地標示部

登記日期：民國111年11月01日

登記原因：地籍圖重測

地目：墓

等則：--

面積：***60,882.15平方公尺

使用分區：一般農業區

使用地類別：殯葬用地

民國112年01月 公告土地現值：****2,000元/平方公尺

地上建物建號：共0棟

其他登記事項：分割自：708地號

因分割增加地號：0708-0051地號

(一般註記事項)屏東縣政府89年7月29日屏府地用字第120116

號非都市土地使用分區調整公告確定

因分割增加地號：708-56地號

重測前：東振新段0708-0050地號

土地所有權部

(0001)登記次序：0001

登記日期：民國051年04月20日

登記原因：總登記

原因發生日期：民國---年--月--日

所有權人：屏東縣

統一編號：0001001300

住址：(空白)

管理者：屏東縣政府

統一編號：91005200

住址：屏東縣屏東市勝利里自由路527號

權利範圍：全部 *****1分之1*****

權狀字號：---(空白)字第-----號

當期申報地價：111年01月*****400.0元/平方公尺

前次移轉現值或原規定地價：

067年10月 *****29.8元/平方公尺

歷次取得權利範圍：全部 *****1分之1*****

其他登記事項：(空白)

(資料顯示完畢)

列印人員：黃品旋

收件號：112TB016018

查驗號碼：112TB016018REG15864F185A654F47AE7197E283EE6

本查詢資料結果之處理及利用應依個人資料保護法相關規定辦理。

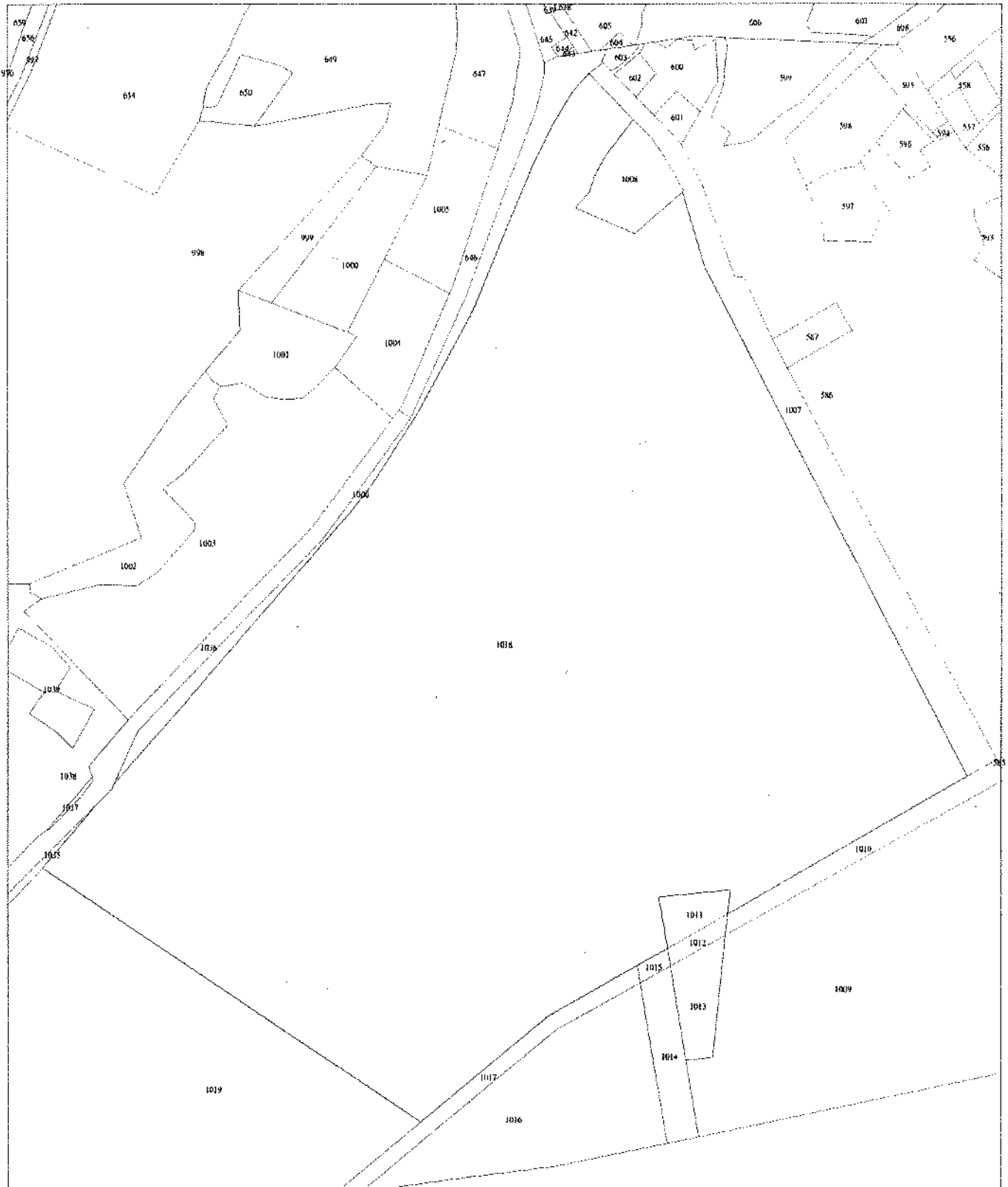
屏東縣高樹鄉地籍圖查詢資料

資料查詢時間：民國112年12月15日10時46分 收件號：112TB016018

土地坐落：屏東縣高樹鄉竹園段1018地號共1筆

北

列印人員：黃品旋



比例尺: 1/2000

原比例尺：1/500

查驗碼: 112TB016018PIC1C61EE99C9FF14130AF9CA61BE90C

72