

彰化縣北斗鎮第二公墓部分地號
及三公墓殯葬設施廢止計畫書

執行單位：彰化縣北斗鎮公所

中華民國 112 年 11 月 21 日

北斗鎮第二公墓部分地號及三公墓殯葬設施廢止計畫

一、依據殯葬管理條例第 32 條及彰化縣殯葬管理自治條例第 8 條辦理。

二、殯葬設施名稱及地點：

1. 北斗鎮第二公墓傳統土葬區：北斗鎮光復段 232 地號。

2. 北斗鎮第三公墓傳統土葬區：北斗鎮大安段 118、119、120、121、122 地號。

三、第二、三公墓基地位置及現況：

第二公墓基地位置



第二公墓現況照片：



第三公墓基地位置



第三公墓現況照片：



四、土地所屬及相關資料

編號	地段	地號	面積 (平方公尺)	所有權人	管理者	使用分區	權利範圍
1	光復段	232	4249	北斗鎮	彰化縣北斗鎮公所	部分公園用地/部分計畫道路用地	全部
2	大安段	118	8934	北斗鎮	彰化縣北斗鎮公所	乙種工業區	全部
3	大安段	119	3881	中華民國	財政部國有財產署	乙種工業區	全部
4	大安段	120	1277	中華民國	財政部國有財產署	乙種工業區	全部
5	大安段	121	401	中華民國	財政部國有財產署	農業區	全部
6	大安段	122	352	中華民國	財政部國有財產署	農業區	全部

彰化縣北斗鎮都市計畫土地使用分區(或公共設施用地)證明書


核發日期：中華民國 112 年 11 月 15 日

核發文號：北鎮建字第 1120018059 號

申請人：彰化縣北斗鎮公所民政課

住址：彰化縣北斗鎮公所街2號

都市計畫名稱：北斗都市計畫區



證明事項	地段	地號	土地使用分區	備註
	大安	118	乙種工業區	發佈實施日期：98年12月30日
	大安	119	乙種工業區	發佈實施日期：98年12月30日
	大安	120	乙種工業區	發佈實施日期：98年12月30日
	大安	121	農業區	發佈實施日期：56年1月9日
	大安	122	農業區	發佈實施日期：56年1月9日
	光復	232	部分公園用地/部分計劃道路用地	計劃道路用地，發佈實施日期：98年12月30日；本地號屬北斗都市計畫圖重製案疑義處理。公園用地、計劃道路用地均屬公共設施用地。

說明：

- 1、所核發之都市計畫土地使用分區(或公共設施用地)證明書係依據已公告實施之都市計畫圖及地籍套繪圖核對僅供參考，若作實施之依據應以現地指示建築線為準。
- 2、本證明書係就申請地號查核土地使用分區(或公共設施用地)及計畫說明書之特殊土地使用規定，如以市地重劃方式整體開發，公共設施負擔比率之規定——等予以查列。至計畫書中其他土地使用分區管制之規定，請逕洽都市計畫主管機關查詢。
- 3、本證明書有效期間八個月，證明書核發後有關土地位置、地號或都市計畫內容如經依法公告變更，應以公告變更為準，不再另行通知。
- 4、未發布細部計畫地區應依都市計畫法第十七條規定辦理。

鎮長 顏宏霖

本案依分層負責規定授權課室主管執行

土地建物查詢資料
彰化縣北斗鎮光復段 0232-0000地號

資料查詢時間：民國112年11月06日15時41分

頁次：1

土地標示部

登記日期：民國073年06月12日

登記原因：地籍圖重測

地目：墓

等則：--

面積：****4,249.00平方公尺

使用分區：(空白)

使用地類別：(空白)

民國112年01月公告土地現值：****8,840元/平方公尺

地上建物建號：共0棟

其他登記事項：重測前：為北勢寮段11-2地號

土地所有權部

(0001)登記次序：0001

登記日期：民國056年11月20日

登記原因：分割轉載

原因發生日期：民國056年11月20日

所有權人：北斗鎮

統一編號：0001000719

住址：(空白)

管理處：彰化縣北斗鎮公所

統一編號：60902003

住址：彰化縣北斗鎮公所街2號

權利範圍：全部 *****1分之1*****

權狀字號：(空白)字第024276號

當期申報地價：111年01月****1,900.0元/平方公尺

前次移轉現值或原規定地價：

067年10月 *****100.0元/平方公尺

歷次取得權利範圍：全部 *****1分之1*****

其他登記事項：(空白)

(資料顯示完畢)

列印人員：周大立

收件號：112NF008183

查驗號碼：112NF008183REG4192BC88F55F44BAAB2C1870BBA7A

本查詢資料結果之處理及利用應依個人資料保護法相關規定辦理。

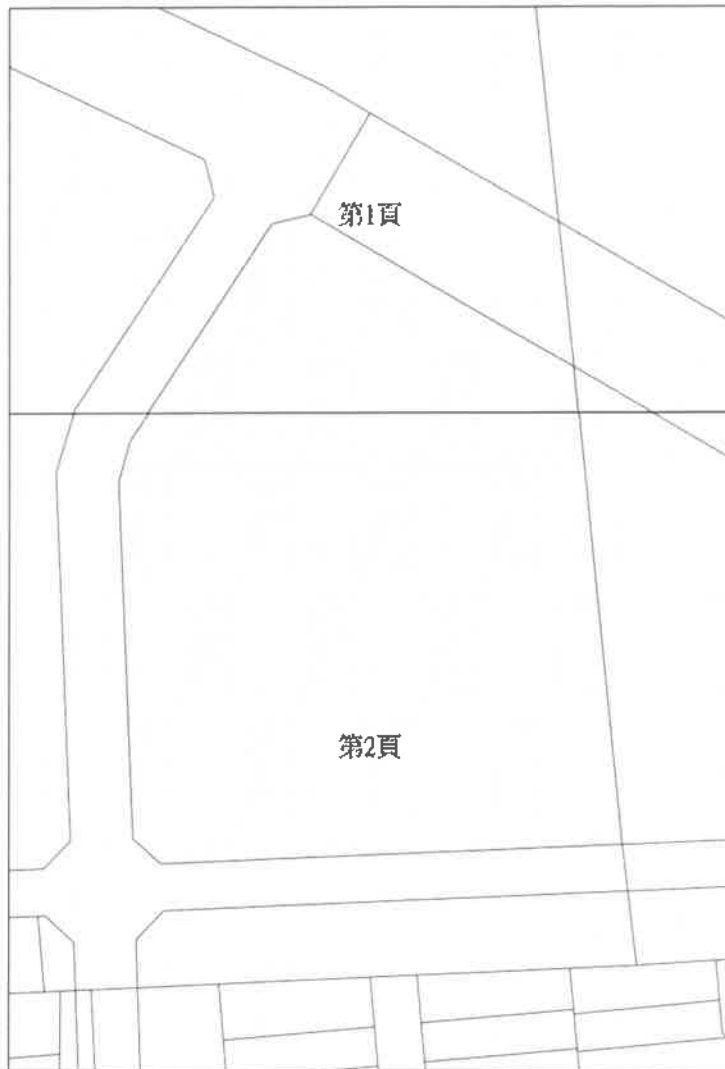
彰化縣北斗鎮地籍圖查詢資料

資料查詢時間：民國112年11月06日15時41分 收件號：112NF008183
土地坐落：彰化縣北斗鎮光復段232地號共1筆



列印人員：周大立

地籍圖謄本如附件共2頁，接續圖如下：



查驗碼：112NF008183PIC1BD51D7D604281530B82DAC6D6A93

土地建物查詢資料
彰化縣系北斗鎮大安段 0118-0000地號

資料查詢時間：民國112年01月13日10時03分

頁次：1

土地標示部

登記日期：民國075年01月17日

地目：墓

等則：--

登記原因：地籍圖重測

使用分區：(空白)

面積：***8,934.00平方公尺

民國112年01月

公告土地現值：***10,500元/平方公尺

使用地類別：(空白)

地上建物建號：共0棟

其他登記事項：重測前：為北勢寮段330地號

土地所有權部

(0001)登記次序：0001

登記日期：民國039年12月01日

登記原因：總登記

原因發生日期：民國---年--月--日

所有權人：北斗鎮

統一編號：0001000719

住址：(空白)

管理處：彰化縣北斗鎮公所

統一編號：60902003

住址：彰化縣北斗鎮公所街2號

權利範圍：全部 *****1分之1*****

權狀字號：(空白)字第027794號

當期申報地價：111年01月****1,800.0元/平方公尺

前次移轉現值或原規定地價：

067年10月 *****57.0元/平方公尺

歷次取得權利範圍：全部 *****1分之1*****

其他登記事項：(空白)

〈 資料顯示完畢 〉

列印人員：許愷忻

收件號：112NF000449

查驗號碼：112NF000449REGSEFD634A303A4137B3582157D7A55

本查詢資料結果之處理及利用應依個人資料保護法相關規定辦理。

彰化縣北斗鎮地籍圖查詢資料

資料查詢時間：民國112年01月13日10時03分 收件號：112NF000449
土地坐落：彰化縣北斗鎮大安段118地號共1筆



列印人員：許愷忻

地籍圖謄本如附件共5頁，接續圖如下：



查驗碼：112NF000449P1C1DB140EF62AE247418C4E99ED1846

土地建物查詢資料
彰化縣北斗鎮大安段 0119-0000地號

資料查詢時間：民國112年01月16日10時47分

頁次：1

土地標示部

登記日期：民國075年01月17日
地目：墓
使用分區：(空白)
民國112年01月公告土地現值：***10,500元/平方公尺
地上建物建號：(空白)
其他登記事項：重測前：為北勢寮段331地號

登記原因：地籍圖重測

面積：****3,881.00平方公尺

使用地類別：(空白)

等則：10

土地所有權部

(0001)登記次序：0001
登記日期：民國054年04月10日
原因發生日期：民國054年03月31日
所有權人：中華民國
統一編號：0000000158
住址：(空白)
管理處：財政部國有財產署
統一編號：03732401
住址：臺北市光復南路116巷18號
權利範圍：全部 *****1分之1*****
權狀字號：---(空白)字第-----號
當期中報地價：111年01月****1,800.0元/平方公尺
前次移轉現值或原規定地價：
067年10月 *****57.0元/平方公尺
歷次取得權利範圍：全部 *****1分之1*****
其他登記事項：(空白)

登記原因：總登記

(資料顯示完畢)

列印人員：許愷忻
收件號：112NF000503
查驗號碼：112NF000503REG3342499FAB8A4F67ABC10AF45D034
本查詢資料結果之處理及利用應依個人資料保護法相關規定辦理。



4F

彰化縣北斗鎮地籍圖查詢資料

資料查詢時間：民國112年01月16日10時47分 收件號：112NF000503
土地坐落：彰化縣北斗鎮大安段119地號共1筆

北



列印人員：許愷忻



比例尺：1/500

查詢碼：112NF000503PIC1942FF56CE6DF4E27B78919BCCCE86

土地建物查詢資料
彰化縣北斗鎮大安段 0120-0000地號

資料查詢時間：民國112年01月16日10時47分

頁次：1

土地標示部

登記日期：民國075年01月17日

登記原因：地籍圖重測

地目：墓

等則：10

面積：****1,277.00平方公尺

使用分區：(空白)

使用地類別：(空白)

民國112年01月公告土地現值：***10,500元/平方公尺

地上建物建號：(空白)

其他登記事項：重測前：為北勢寮段332-1地號

土地所有權部

(0001) 登記次序：0001

登記日期：民國056年11月20日

登記原因：分割轉載

原因發生日期：民國056年10月20日

所有權人：中華民國

統一編號：0000000158

住址：(空白)

管理者：財政部國有財產署

統一編號：03732401

住址：臺北市光復南路116巷18號

權利範圍：全部 *****[分之1]*****

權狀字號：---(空白)字第-----號

當期申報地價：111年01月****1,800.0元/平方公尺

前次移轉現值或原規定地價：

067年10月 *****57.0元/平方公尺

歷次取得權利範圍：全部 *****[分之1]*****

其他登記事項：(空白)

(資料顯示完畢)

列印人員：許愷忻

收件號：112NF000503

查驗號碼：112NF000503REG3342499FAB8A4F67ABC10AF45D034

本查詢資料結果之處理及利用應依個人資料保護法和相關規定辦理。

彰化縣地政事務所

4F

彰化縣地政事務所

RE


彰化縣北斗鎮地籍圖查詢資料

資料查詢時間：民國112年01月16日10時47分 收件號：112NF000503
土地坐落：彰化縣北斗鎮大安段120地號共1筆

北

列印人員：許愷忻

地籍圖謄本如附件共2頁，接續圖如下：



查詢碼：112NF000503PIC1942FF56CE6DF4E27B78919BCCE86

土地建物查詢資料
彰化縣系北斗鎮大安段 0121-0000地號

資料查詢時間：民國112年01月16日10時47分

頁次：1

土地標示部

登記日期：民國075年01月17日
地目：墓
使用分區：(空白)
民國112年01月公告土地現值：***2,800元/平方公尺
地上建物建號：(空白)
其他登記事項：重測前：為北勢寮段332-1地號

登記原因：地籍圖重測
面積：*****401.00平方公尺
使用地類別：(空白)

等則：10

土地所有權部

(0001) 登記次序：0001
登記日期：民國056年11月20日
原內發生日期：民國056年10月20日
所有權人：中華民國
統一編號：0000000158
住址：(空白)
管理處：財政部國有財產署
統一編號：03732401
住址：臺北市光復南路116巷18號
權利範圍：全部 *****1分之1*****
權狀字號：---(空白)字第-----號
當期申報地價：111年01月*****570.0元/平方公尺
前次移轉現值或原規定地價：
067年10月 *****57.0元/平方公尺
歷次取得權利範圍：全部 *****1分之1*****
其他登記事項：(空白)

登記原因：分割轉載

< 資料顯示完畢 >

列印人員：許愷忻
收件號：112NF000503
查驗號碼：112NF000503REG3342499FAB8A4F67ABC10AF45D034
本查詢資料結果之處理及利用應依個人資料保護法相關規定辦理。



11


彰化縣北斗鎮地籍圖查詢資料

資料查詢時間：民國112年01月16日10時47分 收件號：112NF000503
土地坐落：彰化縣北斗鎮大安段121地號共1筆

北

列印人員：許俊忻

地籍圖謄本如附件共2頁，接續圖如下：



查詢碼：112NF000503P1C1942FF56CE6DF4E27B78919BCCF86

土地建物查詢資料
彰化縣北斗鎮大安段 0122-0000地號

資料查詢時間：民國112年01月16日10時47分

頁次：1

土地標示部

登記日期：民國075年01月17日

地目：墓

等則：10

登記原因：地籍圖重測

使用分區：(空白)

面積：*****352.00平方公尺

民國112年01月公告土地現值：****2,800元/平方公尺

使用地類別：(空白)

地上建物建號：(空白)

其他登記事項：重測前：為北勢寮段332地號

土地所有權部

(0001) 登記次序：0001

登記日期：民國056年11月20日

登記原因：分割轉載

原因發生日期：民國056年10月20日

所有權人：中華民國

統一編號：0000000158

住址：(空白)

管理：財政部國有財產署

統一編號：03732401

住址：臺北市光復南路116巷18號

權利範圍：全部 *****1分之1*****

權狀字號：---(空白)字第-----號

當期申報地價：111年01月*****570.0元/平方公尺

前次移轉現值或原規定地價：

067年10月 *****57.0元/平方公尺

歷次取得權利範圍：全部 *****1分之1*****

其他登記事項：(空白)

列印人員：許愷忻

(資料顯示完畢)

收件號：112NF000503

查驗號碼：112NF000503REG3342499FAB8A4F67ABC10AF45D034

本查詢資料結果之處理及利用應依個人資料保護法相關規定辦理。

彰化縣政府

11


彰化縣北斗鎮地籍圖查詢資料

資料查詢時間：民國112年01月16日10時47分 收件號：112NF000503
土地坐落：彰化縣北斗鎮大安段122地號共1筆

北

列印人員：許世忻

地籍圖謄本如附件共2頁，接續圖如下：



查詢碼：112NF000503PIC1942FF56CE6DF4E27B78919BCCE86

五、廢止原因：第二、三公墓原墳墓業已起掘遷葬完成，現況已無墳墓，並配合都市計畫用途使用。

六、預定廢止之期日：自即日起。

七、殯葬設施之使用現況：第二公墓已遷葬完畢，現況公園綠地、停車場使用中；第三公墓已遷葬完畢，現況為空地，目前規劃興建運動場館。

八、善後處理措施：第二公墓現況公園綠地、停車場使用中、部分計畫道路；第三公墓現況空地，目前規劃興建運動場館。

九、禁(遷)葬公告

第二公墓

保存年限：20
檔 號：121-5

0920003692

彰化縣北斗鎮公所 公告稿

發文日期：中華民國九十二年五月十一日
發文字號：多字一五

主旨：本鎮第二公墓禁葬事宜，特此公告週知。
依據：依據殯葬管理條例第三十五、三十六條規定辦理。
公告事項：

- 一、禁葬原因：為辦理本鎮第二公墓內綠美化(公園化)規劃。
- 二、禁葬地點：北斗鎮光復段廿廿、二二八、二二九、二三二、三九一、四五四、四五五、四五六地號內之部份土地。
- 三、禁葬日期：自九十二年六月六日起。
- 四、上開地號部份用地範圍內禁止設置墳墓或擴充墓地等設施。
- 五、依據「殯葬管理條例」規定未經主管機關核准擅自收葬、存放、埋藏或火化屍體、骨灰(骸)者，處一年以下有期徒刑；得併科新台幣十萬元以上三十萬元以下之罰金。

鎮長 詹孟士

文邦

82-16-3-明

6/3

第三公墓

1-5

彰化縣北斗鎮公所 公告稿

李之

公告事項：

一、禁(遷)葬原因：為辦理本鎮公共設施工程。

二、禁(遷)葬地點：北斗鎮大安段十一、十一、十一、十一、一一八、一一九、一二〇、一二一、一二二、地號內之部份土地。

三、遷葬期限：自公告日起至九十三年五月三十一日止。

四、上開土地內墳墓所有人、關係人、管理人請於遷葬期間內向本所民政課辦理遷葬事宜，逾期未遷葬之墳墓，視為無主墳墓由本所代為遷置，不得異議。

