

土地建物查詢資料

屏東縣三地門鄉賽嘉段 0645-0000地號

資料查詢時間：民國112年10月19日09時46分

頁次：1

土地標示部

登記日期：民國074年07月16日

登記原因：分割

地目：墓

等則：--

面積：****1,473.00平方公尺

使用分區：山坡地保育區

使用地類別：殯葬用地

民國112年01月 公告土地現值：*****130元/平方公尺

地上建物建號：共0棟

其他登記事項：原住民保留地

因分割增加地號：645之2·645之3

土地所有權部

(0001) 登記次序：0001

登記日期：民國059年11月20日

登記原因：總登記

原因發生日期：民國---年--月--日

所有權人：中華民國

統一編號：0000000158

住址：(空白)

管理者：原住民族委員會

統一編號：20082444

住址：新北市新莊區中原里1鄰中平路439號北棟十五樓

權利範圍：全部 *****1分之1*****

權狀字號：074屏里地字第007367號

當期申報地價：111年01月 *****29.0元/平方公尺

前次移轉現值或原規定地價：

067年10月 *****7.0元/平方公尺

歷次取得權利範圍：全部 *****1分之1*****

其他登記事項：(空白)

〈 資料顯示完畢 〉

列印人員：馮芷璇

收件號：112TB013931

查驗號碼：112TB013931REG14F4F224E96A47E598B7846BD4997

本查詢資料結果之處理及利用應依個人資料保護法相關規定辦理。

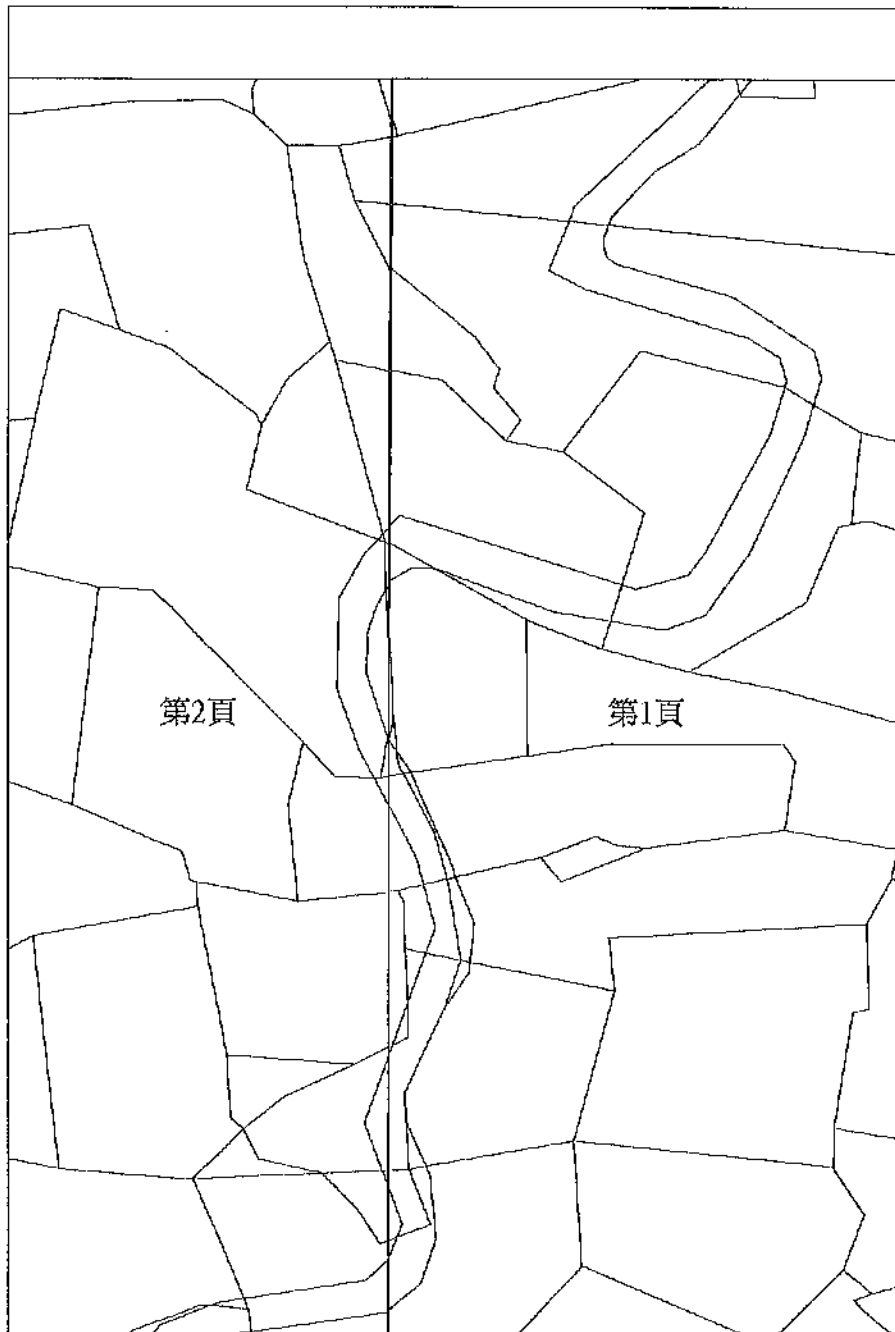
屏東縣三地門鄉地籍圖查詢資料

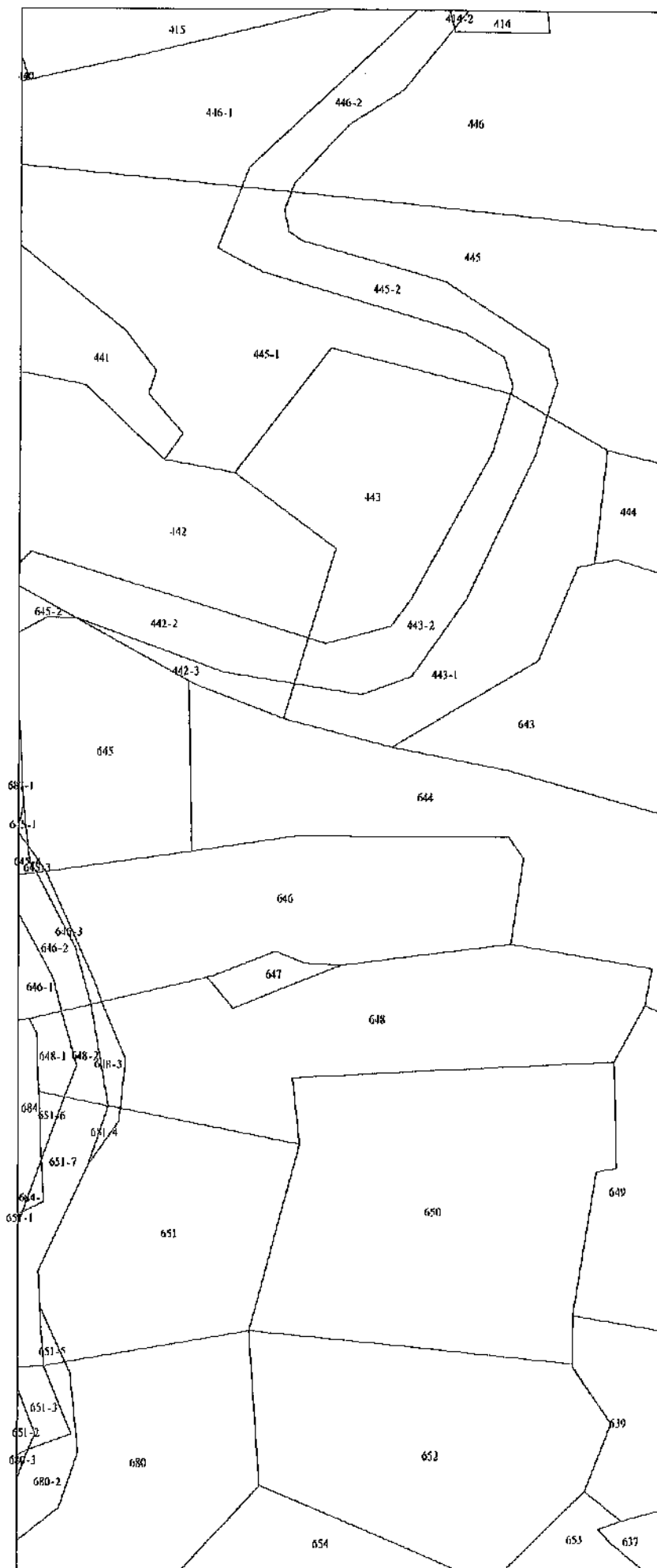
資料查詢時間：民國112年10月19日09時46分 收件號：112TB013931
土地坐落：屏東縣三地門鄉賽嘉段645地號共1筆



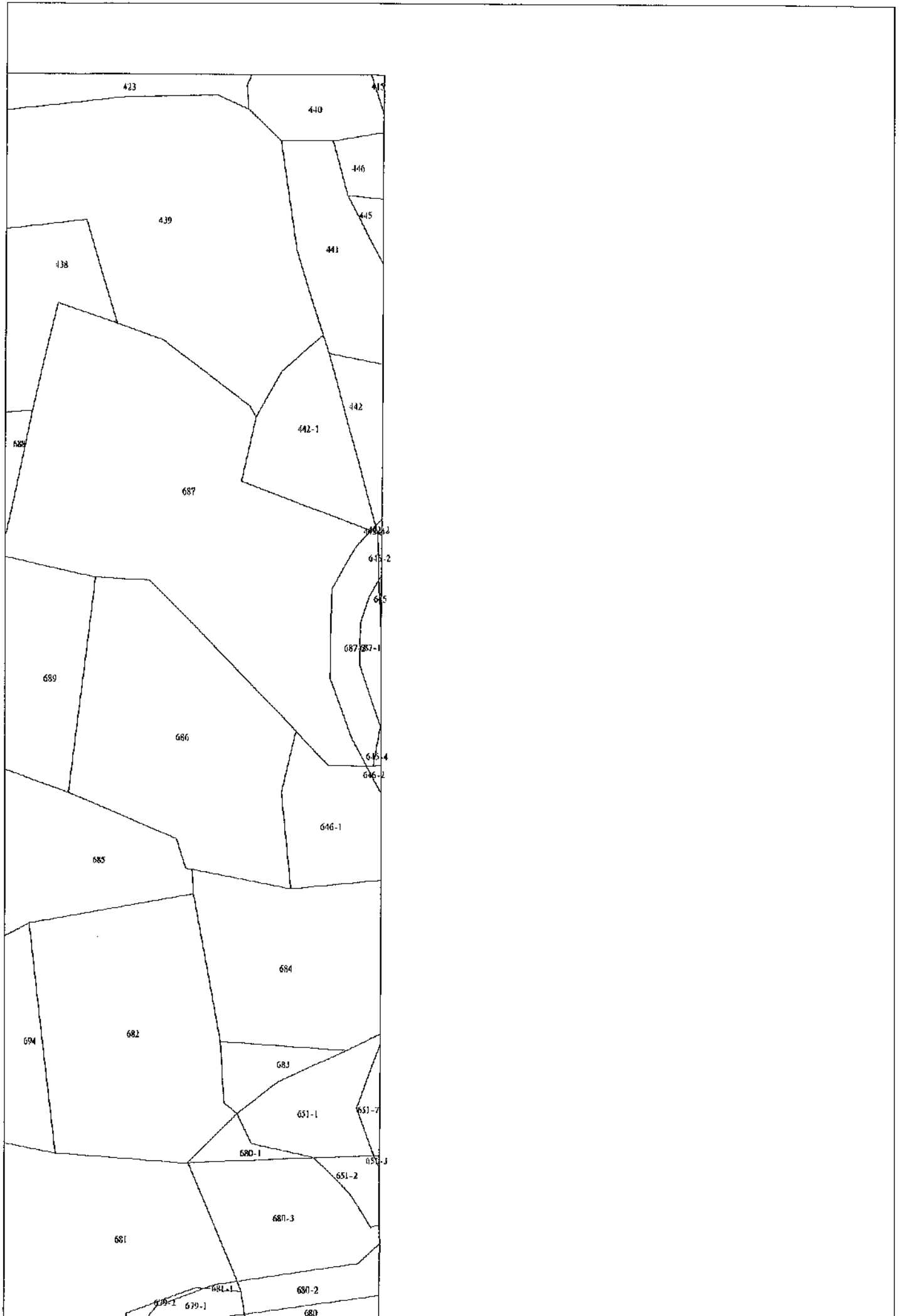
列印人員：馮芷璇

地籍圖謄本如附件共2頁，接續圖如下：





比例尺：1/1200



比例尺：1/1200



土地建物查詢資料

屏東縣三地門鄉三地段 0878-0000地號

資料查詢時間：民國112年10月19日09時46分

頁次：1

土地標示部

登記日期：民國060年12月23日

登記原因：總登記

地目：墓

等則：--

面積：****1,000.00平方公尺

使用分區：風景區

使用地類別：殯葬用地

民國112年01月 公告土地現值：*****250元/平方公尺

地上建物建號：共0棟

其他登記事項：原住民保留地

土地所有權部

(0001) 登記次序：0001

登記日期：民國060年12月23日

登記原因：總登記

原因發生日期：民國---年--月--日

所有權人：中華民國

統一編號：0000000158

住址：(空白)

管理者：原住民族委員會

統一編號：20082444

住址：新北市新莊區中原里1鄰中平路439號北棟十五樓

權利範圍：全部 *****1分之1*****

權狀字號：060屏里地字第006840號

當期申報地價：111年01月*****58.0元/平方公尺

前次移轉現值或原規定地價：

067年10月 *****20.0元/平方公尺

歷次取得權利範圍：全部 *****1分之1*****

其他登記事項：(空白)

(資料顯示完畢)

列印人員：馮芷璇

收件號：112TB013931

查驗號碼：112TB013931REG14F4F224E96A47E598B7846BD4997

本查詢資料結果之處理及利用應依個人資料保護法相關規定辦理。

屏東縣政府

4

屏東縣三地門鄉地籍圖查詢資料

資料查詢時間：民國112年10月19日09時46分 收件號：112TB013931

土地坐落：屏東縣三地門鄉三地段878地號共1筆



列印人員：馮芷璇



比例尺：1/1200

查驗碼：112TB013931PIC111FB5C0244EC4FC9A4A22C8189E0



三地圖鄉三地村第一公堂