

綠島鄉公所第一公墓劃分禁葬區空拍圖



土地建物查詢資料  
台東縣綠島鄉上南寮段 0180-0000地號

資料查詢時間：民國112年05月17日10時53分

頁次：1

\*\*\*\*\*

土地標示部

\*\*\*\*\*

登記日期：民國088年05月20日

登記原因：地籍圖重測

地目：墓

等則：--

面積：\*\*\*3,271.04平方公尺

使用分區：(空白)

使用地類別：(空白)

民國112年01月 公告土地現值：\*\*\*\*\*360元/平方公尺

地上建物建號：共1棟

其他登記事項：重測前：南寮段37-1地號

\*\*\*\*\*

土地所有權部

\*\*\*\*\*

(0001) 登記次序：0001

登記日期：民國---年--月--日

登記原因：總登記

原因發生日期：民國---年--月--日

所有權人：中華民國

統一編號：0000000158

住址：(空白)

管理者：臺東縣綠島鄉公所

統一編號：93505808

住址：(空白)

權利範圍：全部 \*\*\*\*\*1分之1\*\*\*\*\*

權狀字號：093東字第009034號

當期申報地價：111年01月 \*\*\*\*\*65.0元/平方公尺

前次移轉現值或原規定地價：

067年10月 \*\*\*\*\*4.0元/平方公尺

歷次取得權利範圍：全部 \*\*\*\*\*1分之1\*\*\*\*\*

其他登記事項：(空白)

( 資料顯示完畢 )

列印人員：張秀米

收件號：112VA010979

查驗號碼：112VA010979REC8DFCDB672FC449AB97CC1F7D82C4

本查詢資料結果之處理及利用應依個人資料保護法相關規定辦理。



土地建物查詢資料  
台東縣綠島鄉上南寮段 0181-0000地號

資料查詢時間：民國112年05月17日10時53分

頁次：1

\*\*\*\*\*

土地標示部

\*\*\*\*\*

登記日期：民國088年05月20日

登記原因：地籍圖重測

地目：旱

等則：20

面積：\*\*\*2,974.60平方公尺

使用分區：(空白)

使用地類別：(空白)

民國112年01月 公告土地現值：\*\*\*\*\*360元/平方公尺

地上建物建號：共1棟

其他登記事項：重測前：南寮段37-2地號

\*\*\*\*\*

土地所有權部

\*\*\*\*\*

(0001) 登記次序：0001

登記日期：民國079年01月03日

登記原因：地籍整理

原因發生日期：民國078年02月15日

所有權人：綠島鄉

統一編號：0001001411

住址：(空白)

管理者：臺東縣綠島鄉公所

統一編號：93505808

住址：(空白)

權利範圍：全部 \*\*\*\*\*1分之1 \*\*\*\*\*

權狀字號：088東字第009464號

當期申報地價：111年01月 \*\*\*\*\*65.0元/平方公尺

前次移轉現值或原規定地價：

067年10月 \*\*\*\*\*4.0元/平方公尺

歷次取得權利範圍：全部 \*\*\*\*\*1分之1 \*\*\*\*\*

其他登記事項：(空白)

( 資料顯示完畢 )

列印人員：張秀米

收件號：112VA010979

查驗號碼：112VA010979REG8DFCBDB672FC449AB97CC1F7D82C4

本查詢資料結果之處理及利用應依個人資料保護法相關規定辦理。

臺東縣政府



# 土地建物查詢資料

台東縣綠島鄉上南寮段 0182-0000地號

資料查詢時間：民國112年05月17日10時53分

頁次：1

\*\*\*\*\*

## 土地標示部

\*\*\*\*\*

登記日期：民國088年05月20日

登記原因：地籍圖重測

地目：旱

等則：20

面積：\*\*\*\*2,028.95平方公尺

使用分區：(空白)

使用地類別：(空白)

民國112年01月 公告土地現值：\*\*\*\*\*360元/平方公尺

地上建物建號：共0棟

其他登記事項：重測前：南寮段37-3地號

\*\*\*\*\*

## 土地所有權部

\*\*\*\*\*

(0001) 登記次序：0001

登記日期：民國079年01月03日

登記原因：地籍整理

原因發生日期：民國078年02月15日

所有權人：綠島鄉

統一編號：0001001411

住址：(空白)

管理者：臺東縣綠島鄉公所

統一編號：93505808

住址：(空白)

權利範圍：全部 \*\*\*\*\*1分之1\*\*\*\*\*

權狀字號：088東字第009465號

當期申報地價：111年01月 \*\*\*\*\*65.0元/平方公尺

前次移轉現值或原規定地價：

067年10月 \*\*\*\*\*4.0元/平方公尺

歷次取得權利範圍：全部 \*\*\*\*\*1分之1\*\*\*\*\*

其他登記事項：(空白)

( 資料顯示完畢 )

列印人員：張秀米

收件號：112VA010979

查驗號碼：112VA010979REG8DFCEBDB672FC449AB97CC1F7D82C4

本查詢資料結果之處理及利用應依個人資料保護法相關規定辦理。



# 土地建物查詢資料

## 台東縣綠島鄉上南寮段 0412-0000地號

資料查詢時間：民國112年05月17日10時53分

頁次：1

\*\*\*\*\* 土地標示部 \*\*\*\*\*

登記日期：民國088年05月20日  
地目：基  
使用分區：(空白)  
民國112年01月  
公告土地現值：\*\*\*\*\*360元/平方公尺  
地上建物建號：共0棟  
其他登記事項：重測前：南寮段39地號  
因分割增加地號：412-1

登記原因：地籍圖重測  
面積：\*\*\*10,819.85平方公尺  
使用地類別：(空白)

\*\*\*\*\* 土地所有權部 \*\*\*\*\*

(0001) 登記次序：0001  
登記日期：民國038年10月27日  
原因發生日期：民國---年--月--日  
所有權人：臺東縣  
統一編號：0001001400  
住址：(空白)  
管理者：臺東縣綠島鄉公所  
統一編號：93505808  
住址：(空白)  
權利範圍：全部 \*\*\*\*\*1分之1\*\*\*\*\*  
權狀字號：092東字第012476號  
當期申報地價：111年01月\*\*\*\*\*65.0元/平方公尺  
前次移轉現值或原規定地價：  
067年10月 \*\*\*\*\*4.0元/平方公尺  
歷次取得權利範圍：全部 \*\*\*\*\*1分之1\*\*\*\*\*  
其他登記事項：(空白)

登記原因：總登記

( 資料顯示完畢 )

列印人員：張秀米  
收件號：112VA010979  
查驗號碼：112VA010979REG8DFCBDB672FC449AB97CC1F7D82C4  
本查詢資料結果之處理及利用應依個人資料保護法相關規定辦理。



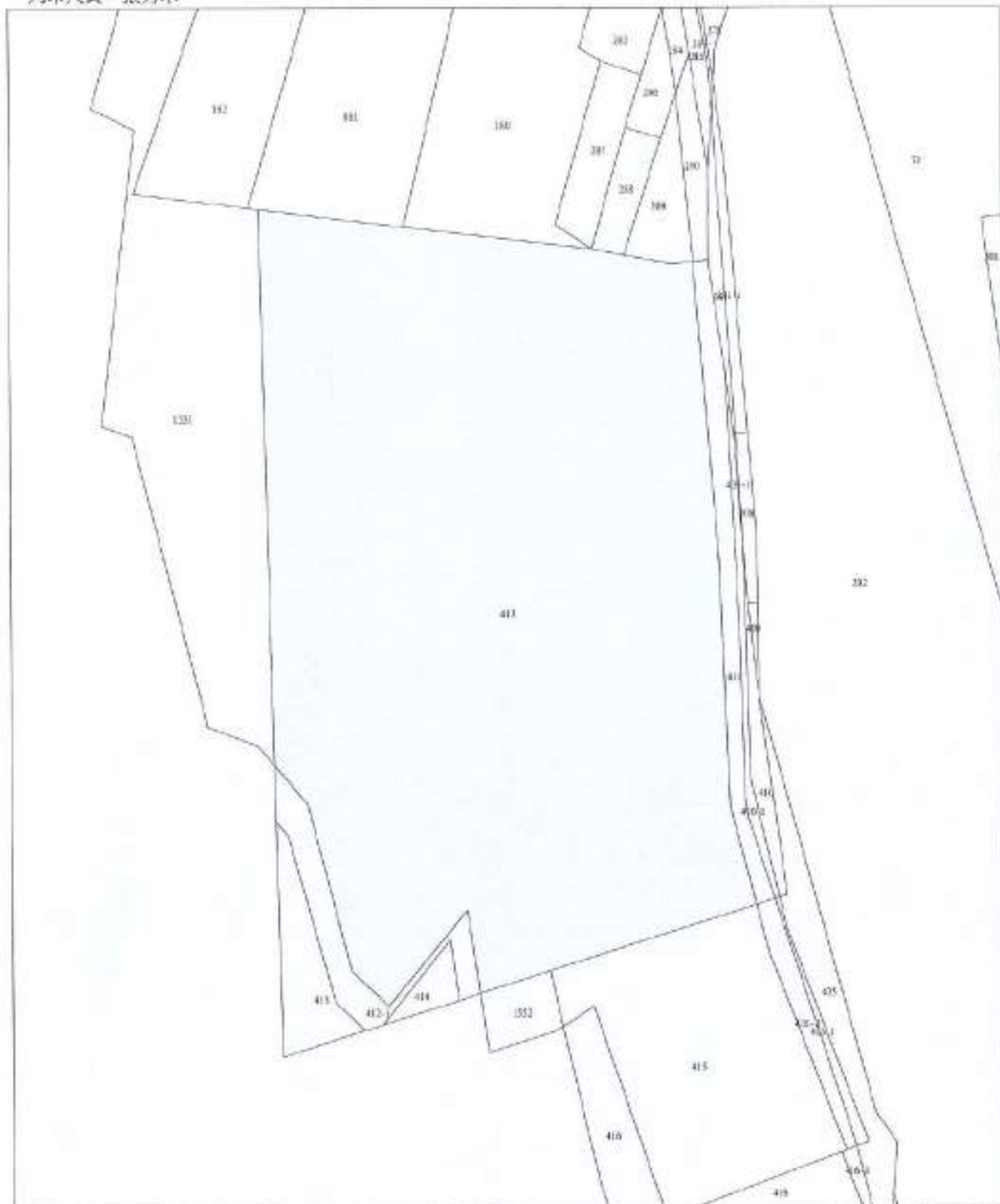
# 臺東縣綠島鄉地籍圖查詢資料

資料查詢時間：民國112年05月17日10時53分 收件號：112VA010979

土地坐落：臺東縣綠島鄉上南寮段412地號共1筆



列印人員：張秀米



比例尺：1/1000

原比例尺：1/500

查驗碼：112VA010979P1C1D43F62A6CC2748C6BCBAA20D73F2



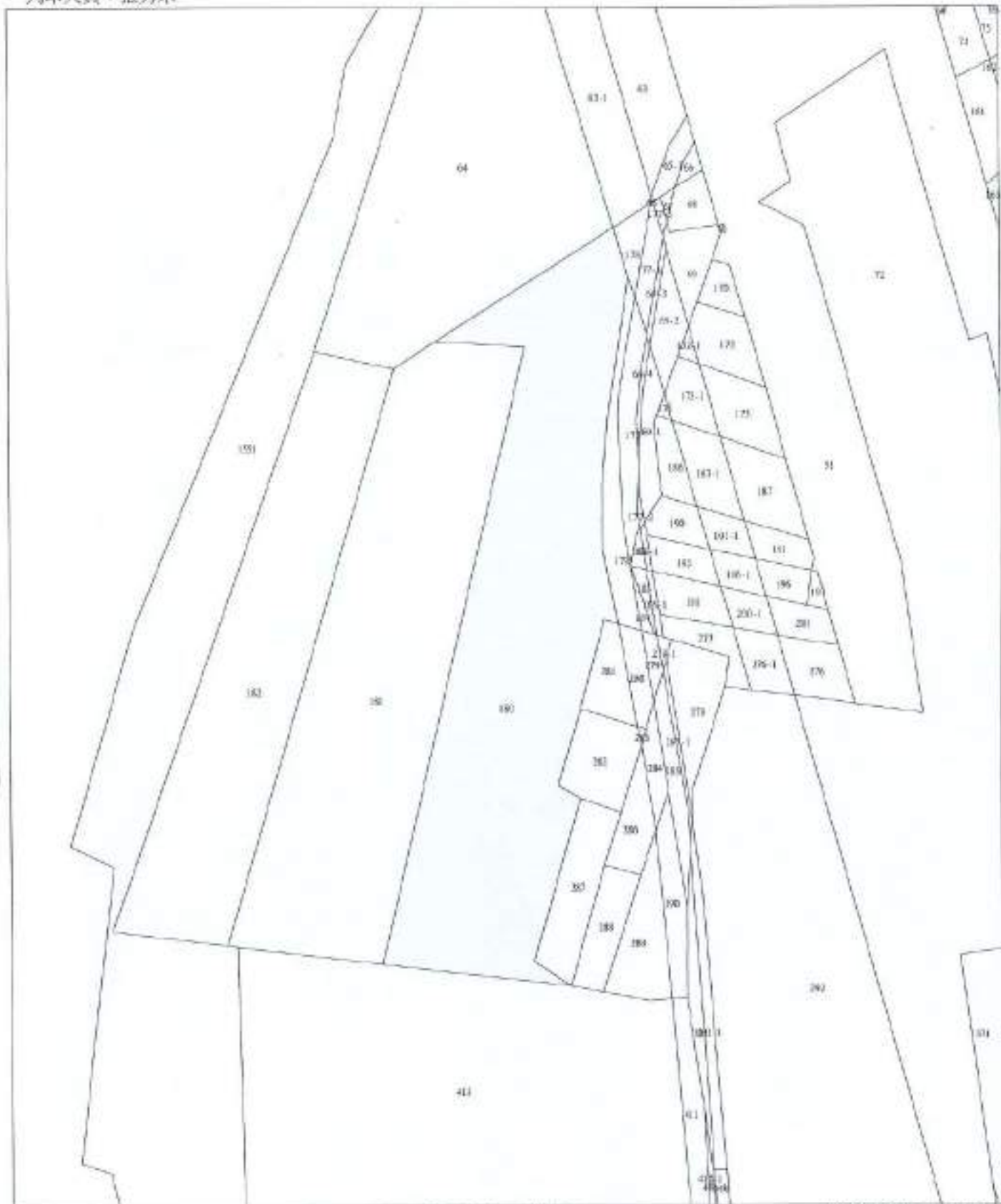
# 臺東縣綠島鄉地籍圖查詢資料

資料查詢時間：民國112年05月17日10時53分 收件號：112VA010979

土地坐落：臺東縣綠島鄉上南寮段180地號共1筆



列印人員：張秀米



比例尺：1/1000

原比例尺：1/500

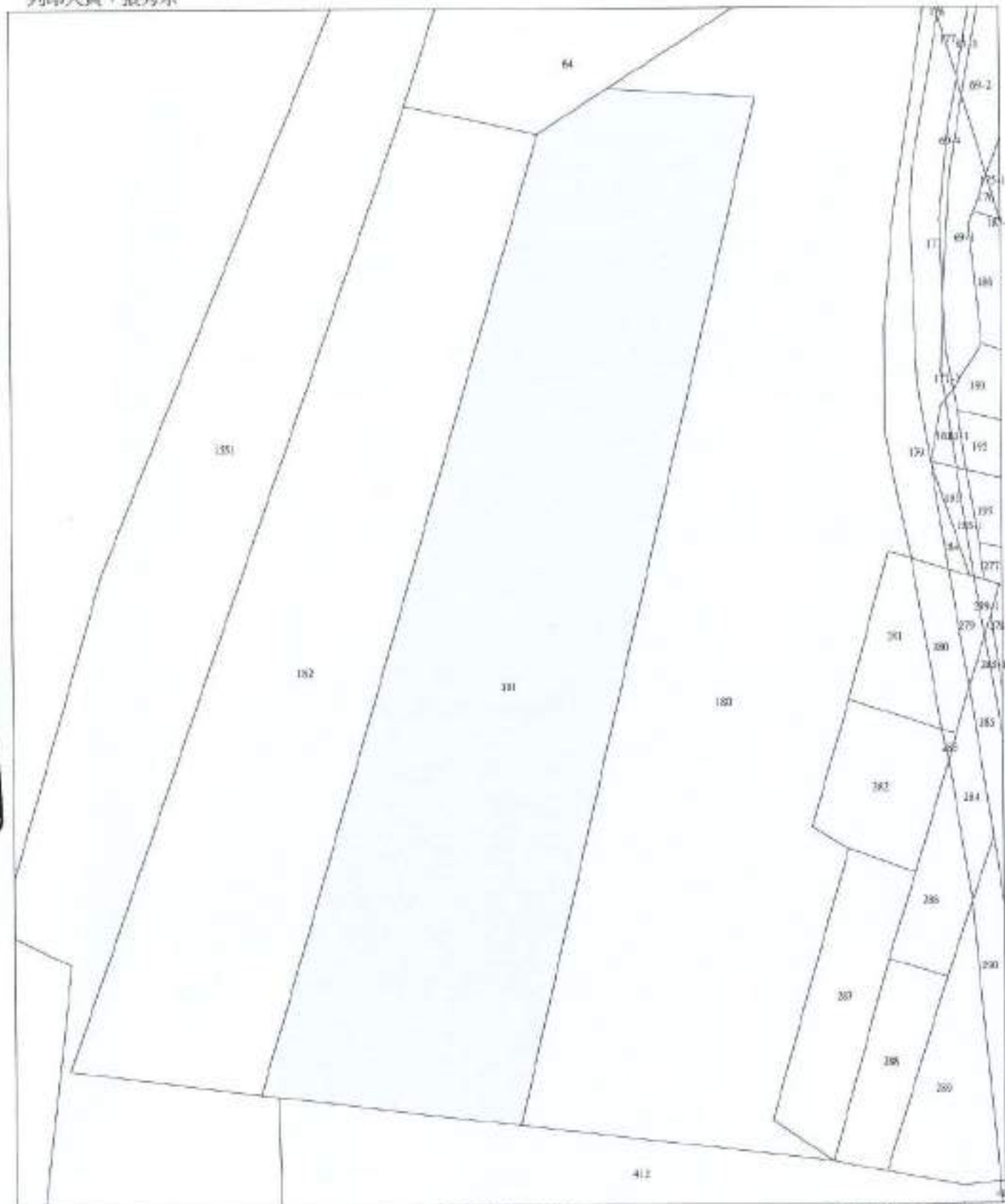
查詢碼：112VA010979PIC1D43F62AGCC2748C6BCBAA20D73F2

# 臺東縣綠島鄉地籍圖查詢資料

資料查詢時間：民國112年05月17日10時53分 收件號：112VA010979  
土地坐落：臺東縣綠島鄉上南寮段181地號共1筆



列印人員：張秀崇



比例尺：1/600

原比例尺：1/500

查詢碼：112VA010979PIC1D43F62A6CC2748C6BCBAA20D73F2



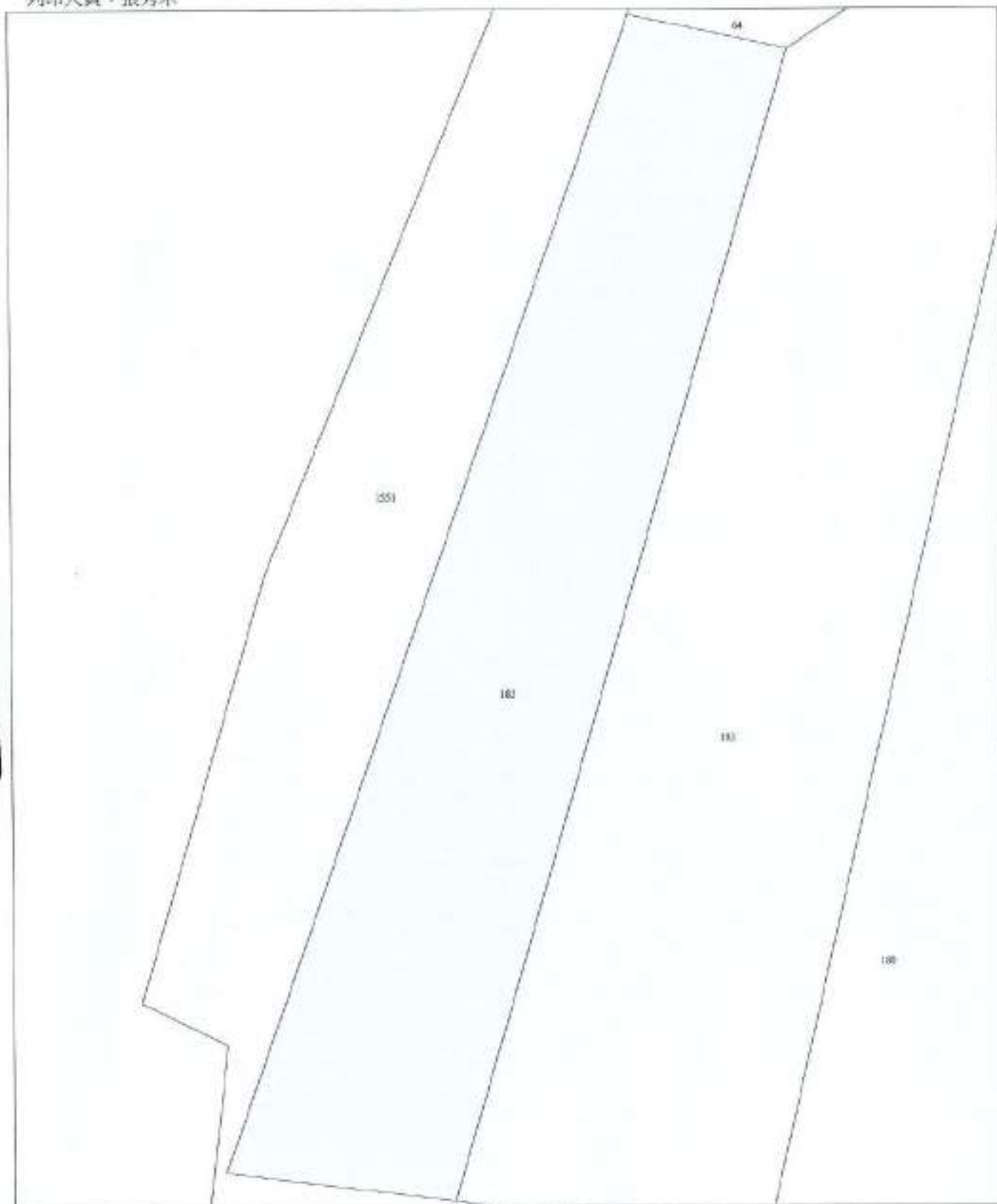
## 臺東縣綠島鄉地籍圖查詢資料

資料查詢時間：民國112年05月17日10時53分 收件號：112VA010979  
土地坐落：臺東縣綠島鄉上南寮段182地號共1筆

土地坐落：臺東縣綠島鄉上南寮段182地號共1筆



列印人員：張秀米



比例尺: 1/500

五輪碼: 112VAG10979F1C1D43F62A6CC2748C6BCBAA20D73F2