

土地建物查詢資料

屏東縣新竹山鄉美崙段 1351-0000地號

資料查詢時間：民國112年02月13日09時05分

頁次：1

土地標示部

登記日期：民國070年06月01日

登記原因：土地重劃

地目：荒

等則：--

面積：****4.825.00平方公尺

原用分區：特定農業區

使用地類別：養豬用地

民國112年01月公告土地現值：****1.400元/平方公尺

地上建物建築：(空白)

其他登記事項：(空白)

土地所有權部

(0001)登記次序：0001

登記日期：民國070年06月01日

登記原因：土地重劃

原因發生日期：民國070年02月26日

所有權人：屏東縣

統一編號：0001001300

住戶：(空白)

管理：屏東縣政府

統一編號：91008200

住址：屏東縣屏東市勝利早自由路527號

權利範圍：全部 ****[分之]*****

地號字號：030戶湖地字從028988號

當期中報地價：111年01月*****280.0元/平方公尺

前次移轉現值或原規定地價：

066年10月 ****45.0元/平方公尺

歷次取得權利範圍：全部*****[分之]*****

其他登記事項：(空白)

(資料顯示完畢)

列印人員：張永昌

文件號：112RC003724

查驗號碼：112RC003724R0088442070E46E413FAA938A3923911

本查詢資料結果之處理及利用應依個人資料保護法相關規定辦理。

屏東縣政府

13

土地建物查詢資料

屏東縣竹田鄉美崙段 1353-0000地號

資料查詢時間：民國112年02月13日09時05分

頁次：1

土地標示部

登記日期：民國070年06月01日

登記原因：土地重劃

地目：墓

等則：--

面積：****2,275.00平方公尺

使用分區：特定農業區

使用地類別：殯葬用地

民國112年01月公告土地現值：****1,400元/平方公尺

地上建物建號：(空白)

其他登記事項：(空白)

土地所有權部

(0001) 登記次序：0001

登記日期：民國070年06月01日

登記原因：土地重劃

原因發生日期：民國070年02月26日

所有權人：屏東縣

統一編號：0001001300

住址：(空白)

管理者：屏東縣政府

統一編號：91005200

住址：屏東縣屏東市勝利里自由路527號

權利範圍：全部 *****1分之1*****

權狀字號：070屏潮地字第029118號

當期申報地價：111年01月*****280.0元/平方公尺

前次移轉現值或原規定地價：

066年10月 *****45.0元/平方公尺

歷次取得權利範圍：全部 *****1分之1*****

其他登記事項：(空白)

(資料顯示完畢)

列印人員：陳永昌

收件號：112TC003724

查驗號碼：112TC003724REG88442070E46E413FAA93BF392E911

本查詢資料結果之處理及利用應依個人資料保護法相關規定辦理。

屏東縣政府

屏東縣政府

2E

土地建物查詢資料

屏東縣麟竹鄉麟美路段 1374-0000地號

資料查詢時間：民國112年03月13日09時05分

頁次：1

土地標示部

登記日期：民國070年06月01日

登記原因：土地重劃

地目：其

等期：--

面積：****1,140.00平方公尺

使用分區：特定農業區

使用地類別：殘蔭用地

民國112年01月 公告土地現價：*****1,400元/平方公尺

地上建物建號：(空白)

其他登記事項：(空白)

土地所有權部

(0001) 登記次序：0001

登記日期：民國070年06月01日

登記原因：土地重劃

原內發生日期：民國070年03月26日

所有權人：屏東縣

統一編號：0001001300

住 址：(空白)

管 理 者：屏東縣政府

統一編號：01005200

住 址：屏東縣屏東市勝利里自由路927號

權利範圍：全部 *****1分之*****

權狀字號：070年新地字第028989號

當期中報地價：111年01月*****280.0元/平方公尺

前次移轉現值或原規定地價：

065年10月 *****45.0元/平方公尺

歷次取得權利範圍：全部 *****分之*****

其他登記事項：(空白)

(資料顯示完畢)

列印人員：張永昌

收 件 號：112TC003724

查詢號碼：112TC003724REG88442070F46F413FAA93BF392E911

本查詢資料結果之處理及利用應依個人資料保護法相關規定辦理。

屏東縣地政事務所

12

屏東縣地政事務所

00

土地建物查詢資料

屏東縣竹田鄉美崙段 1375-0000地號

資料查詢時間：民國112年02月13日09時05分

頁次：1

土地標示部

登記日期：民國070年06月01日

登記原因：土地重劃

地目：墓

等則：--

面積：****1,237.00平方公尺

使用分區：特定農業區

使用地類別：殯葬用地

民國112年01月 公告土地現值：****1,400元/平方公尺

地上建物建號：(空白)

其他登記事項：(空白)

土地所有權部

(0001) 登記次序：0001

登記日期：民國070年06月01日

登記原因：土地重劃

原因發生日期：民國070年02月26日

所有權人：屏東縣

統一編號：0001001300

住址：(空白)

管理者：屏東縣政府

統一編號：91005200

住址：屏東縣屏東市勝利里自由路527號

權利範圍：全部 *****1分之1*****

權狀字號：070屏潮地字第029117號

當期申報地價：111年01月*****280.0元/平方公尺

前次移轉現值或原規定地價：

066年10月 *****45.0元/平方公尺

歷次取得權利範圍：全部 *****1分之1*****

其他登記事項：(空白)

〈 資料顯示完畢 〉

列印人員：陳永昌

收件號：112TC003724

查驗號碼：112TC003724REG88442070E46E413FAA93BF392E911

本查詢資料結果之處理及利用應依個人資料保護法相關規定辦理。

屏東縣政府

44

屏東縣政府

EC

[二] 地 建 物 查 詢 資 料 [

屏東縣竹田鄉美崙段 1386-0000地號

資料查詢時間：民國112年01月13日13時05分

4152

土地標示部

登記日期：民國95年06月02日

業 日： 夏

답례 : --

登記地区：千葉県

地址：111000 上海南京路500号

使用分類：特殊農業區

使用日期： 年 月 日

臺灣12年5月1日 公告土地現值：33000、48000、52000、55000

地上建物編號：(空白)

1. 姓名：()

土地所有權部

(000) : 發售枚数 : 000

發給日期：民國97年06月01日

卷四目錄：十地前記

原因發生日期：民國97年02月26日

所有權人：邱東銘

統一編號：00000300

$$[+ \quad]- : (2 \div 4)$$

管理 者：新東縣政府

統一編號：2205259

地址：沂水縣沂水二勝利路527號

操和範美：『三島由紀夫』、三島由紀夫研究會、1982年。

標點字號：333.1 華地字第029-5號

當期未結地價：自1995年1月1日起，所有土地均按公告地價計算。

前次移植根直或原規常地型。

355年1311 0000000045 0000000000

44. 出刊標本範圍：全圖*****1分/1*****

其的登記事項：(12/1/1)

(資料提供)

列陣人員：張永昌

文件號: 112E353724

百餘種：26.333(248)3884.427(3)46(54)34332331392211

本查詢資料結果之輸出及利用應依個人資料保護法相關規定辦理。

土地建物查詢資料

屏東縣竹田鄉美崙段 1387-0000地號

資料查詢時間：民國112年02月13日09時05分

頁次：1

土地標示部

登記日期：民國070年06月01日

登記原因：土地重劃

地目：墓

等則：--

面積：****1,060.00平方公尺

使用分區：特定農業區

使用地類別：殯葬用地

民國112年01月 公告土地現值：****1,400元/平方公尺

地上建物建號：(空白)

其他登記事項：(空白)

土地所有權部

(0001) 登記次序：0001

登記日期：民國070年06月01日

登記原因：土地重劃

原因發生日期：民國070年02月26日

所有權人：屏東縣

統一編號：0001001300

住址：(空白)

管理者：屏東縣政府

統一編號：91005200

住址：屏東縣屏東市勝利里自由路527號

權利範圍：全部 *****1分之1*****

權狀字號：070屏潮地字第029116號

當期申報地價：111年01月*****280.0元/平方公尺

前次移轉現值或原規定地價：

066年10月 *****45.0元/平方公尺

歷次取得權利範圍：全部 *****1分之1*****

其他登記事項：(空白)

(資料顯示完畢)

列印人員：陳永昌

收件號：112TC003724

查驗號碼：112TC003724REG88442070E46E413FAA93BF392E911

本查詢資料結果之處理及利用應依個人資料保護法相關規定辦理。



土地建物查詢資料

屏東縣竹田鄉頓物段 0071-0000地號

資料查詢時間：民國112年02月13日09時05分

頁次：1

土地標示部

登記日期：民國093年11月25日

登記原因：地籍圖重測

地目：墓

等則：--

面積：*****37.14平方公尺

使用分區：(空白)

使用地類別：(空白)

民國112年01月 公告土地現值：****2,400元/平方公尺

地上建物建號：(空白)

其他登記事項：重測前：二崙段0689-0001地號

土地所有權部

(0001) 登記次序：0001

登記日期：民國041年08月28日

登記原因：分割轉載

原因發生日期：民國---年--月--日

所有權人：屏東縣

統一編號：0001001300

住址：(空白)

管理者：屏東縣政府

統一編號：91005200

住址：屏東縣屏東市勝利里自由路527號

權利範圍：全部 *****1分之1*****

權狀字號：093屏潮地資字第018119號

當期申報地價：111年01月*****460.0元/平方公尺

前次移轉現值或原規定地價：

066年10月 *****60.0元/平方公尺

歷次取得權利範圍：全部 *****1分之1*****

其他登記事項：(空白)

(資料顯示完畢)

列印人員：陳永昌

收件號：112TC003724

查驗號碼：112TC003724REG88442070E46E413FAA93BF392E911

本查詢資料結果之處理及利用應依個人資料保護法相關規定辦理。

屏東縣政府

屏東縣竹田鄉地籍圖查詢資料

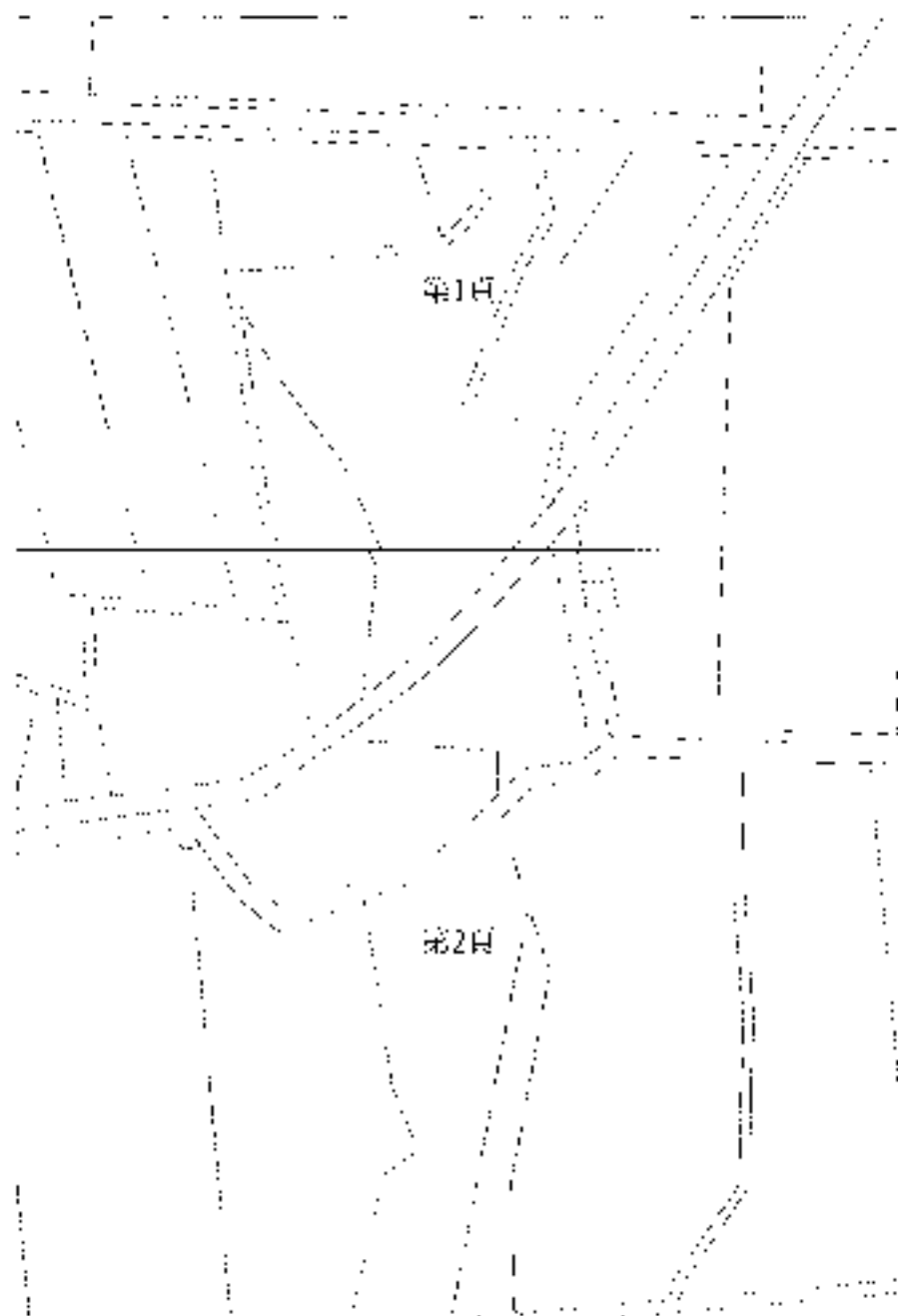
資料查詢時間：民國112年02月13日08時08分 收件號：112P0006721

土地坐落：屏東縣竹田鄉美崙段134地號共1筆

北
↑

列印人：陳宏基

地籍圖謄本如附件共2頁，接續圖如下：



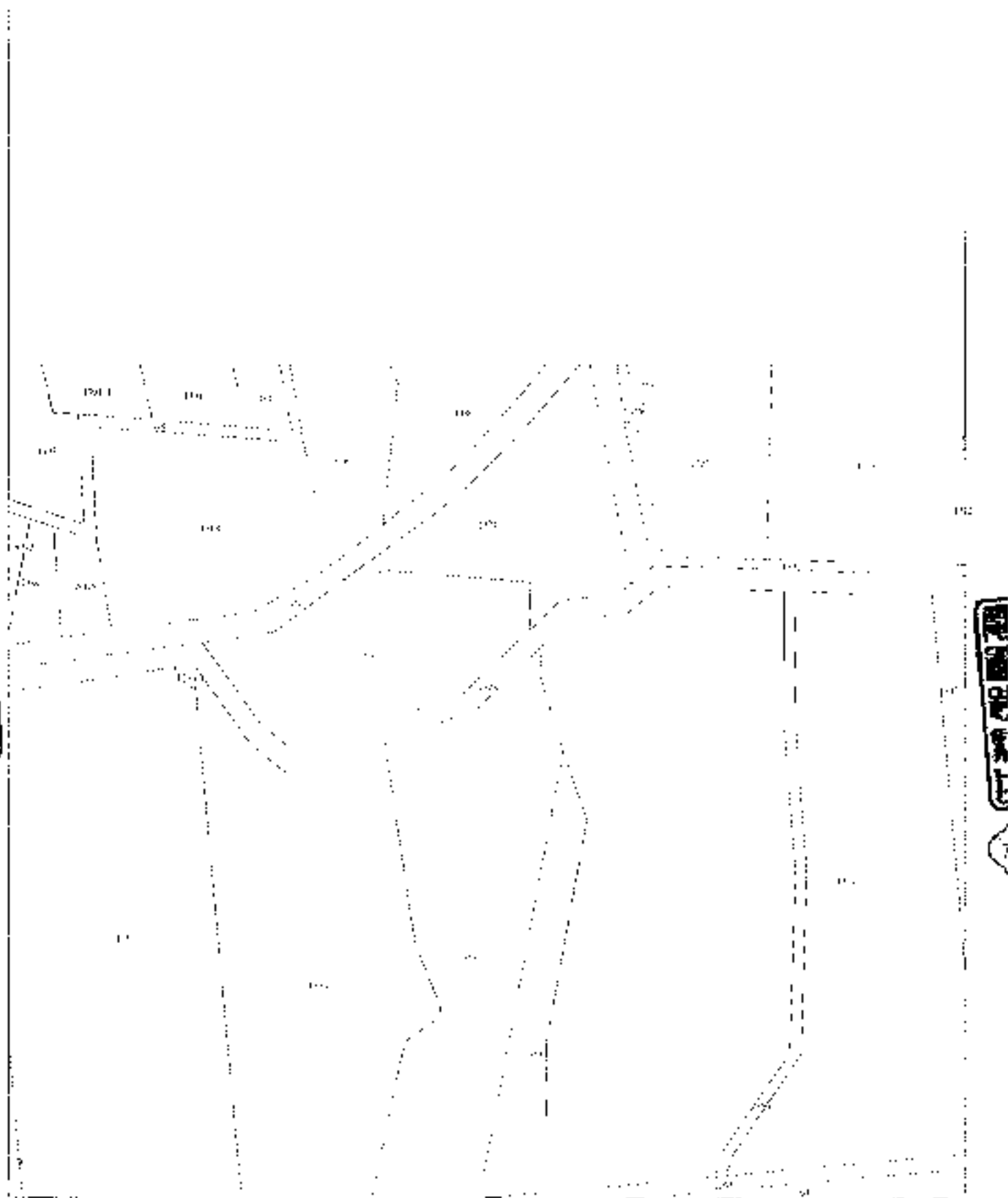
屏東縣地籍圖查詢系統



100 110 120 130 140 150 160 170 180 190 200 210 220 230 240 250 260 270 280 290 300 310 320 330 340 350 360 370 380 390 400 410 420 430 440 450 460 470 480 490 500 510 520 530 540 550 560 570 580 590 600 610 620 630 640 650 660 670 680 690 700 710 720 730 740 750 760 770 780 790 800 810 820 830 840 850 860 870 880 890 900 910 920 930 940 950 960 970 980 990 1000

100 110 120 130 140 150 160 170 180 190 200 210 220 230 240 250 260 270 280 290 300 310 320 330 340 350 360 370 380 390 400 410 420 430 440 450 460 470 480 490 500 510 520 530 540 550 560 570 580 590 600 610 620 630 640 650 660 670 680 690 700 710 720 730 740 750 760 770 780 790 800 810 820 830 840 850 860 870 880 890 900 910 920 930 940 950 960 970 980 990 1000

比例尺：1/1000



比例尺：1/1000

屏東縣竹田鄉地籍圖查詢資料

資料查詢時間：民國112年02月13日09時05分 收件號：112TC003724

土地坐落：屏東縣竹田鄉美崙段1375地號共1筆

北



列印人員：陳永昌



比例尺：1/1000

查詢碼：112TC003724PIC1F226242FDE3F40B4B2A2BEBBCABC6

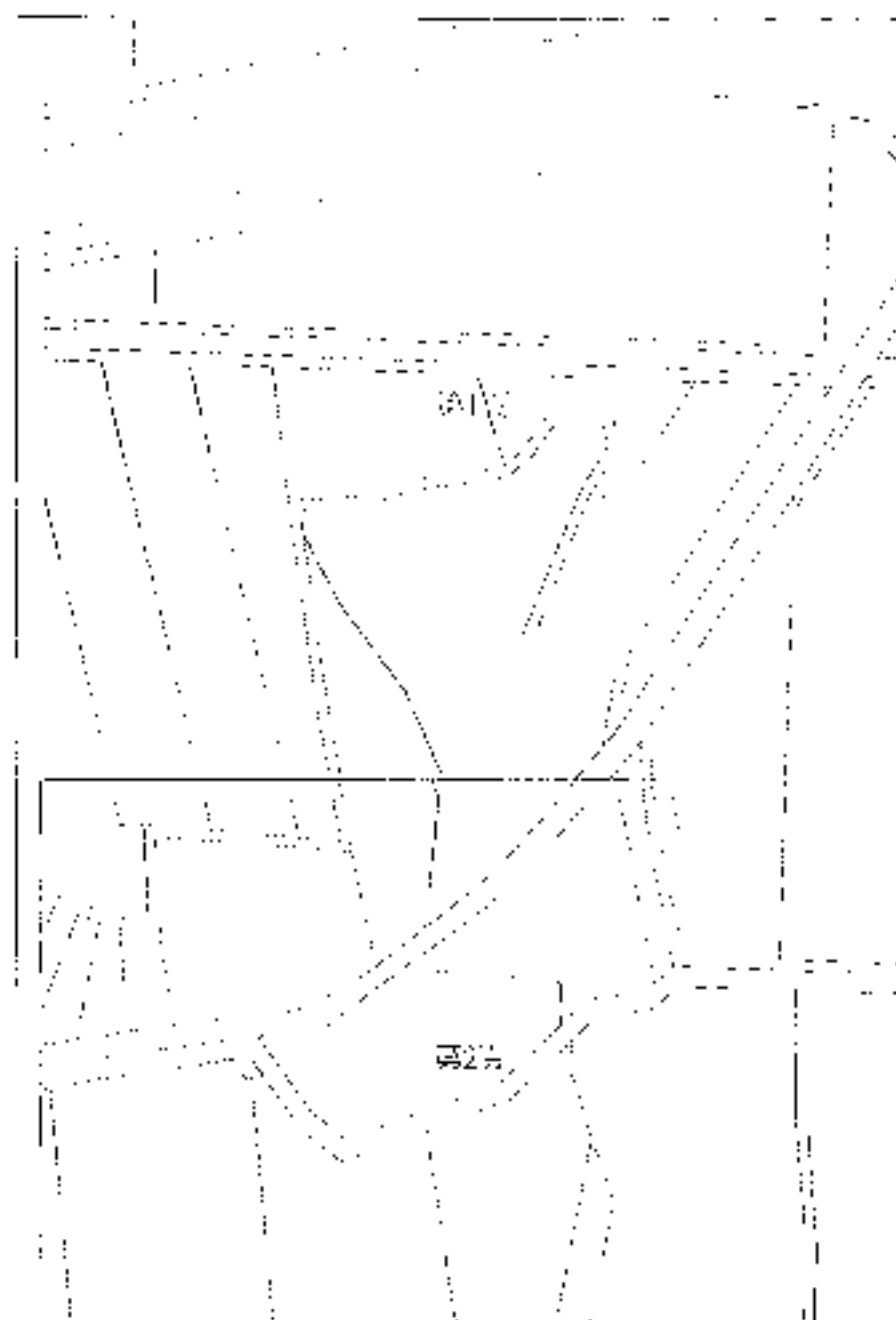
屏東縣竹田鄉地籍圖查詢資料

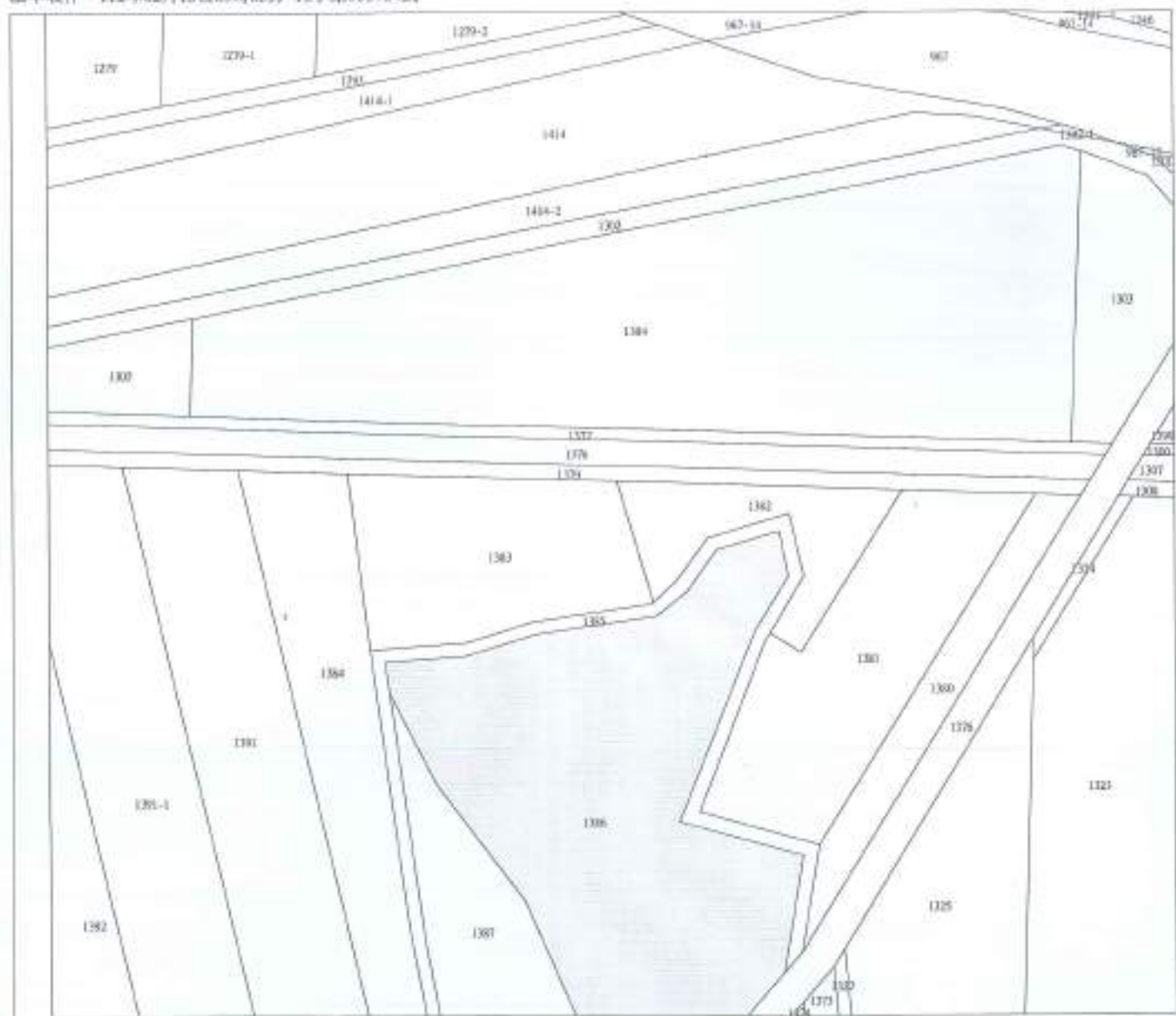
資料查詢時間：民國 2022 年 11 月 09 日 15 時 14 分 申請號：112TC001721
以上坐落：屏東縣竹田鄉永盛段 1386 地號共 1 筆

1
1

領件人員：謝永昌

地籍圖謄本如附件共 2 頁，接續圖如下：





比例尺：1/1000



比例尺：1/1000

屏東縣竹田鄉地籍圖查詢資料

資料查詢時間：民國112年02月13日09時05分 收件號：112TD003724

土地坐落：屏東縣竹田鄉美崙段1387地號共1筆


北



列印人員：陳永昌

地籍圖謄本如附件共2頁，接續圖如下：







比例尺：1/1000

屏東縣竹田鄉地籍圖查詢資料

收稿日期: 2006-02-14 (收到修改稿日期: 2006-03-05) 收稿地址: 112000 沈阳

地址：北京豐台區豐華苑161號

11

刊行地点：读来品



日期: 2000

URL: 112T:000721P*F*F2262437FE1F.HH!B232BEBCA646

屏東縣竹田鄉地籍圖查詢資料

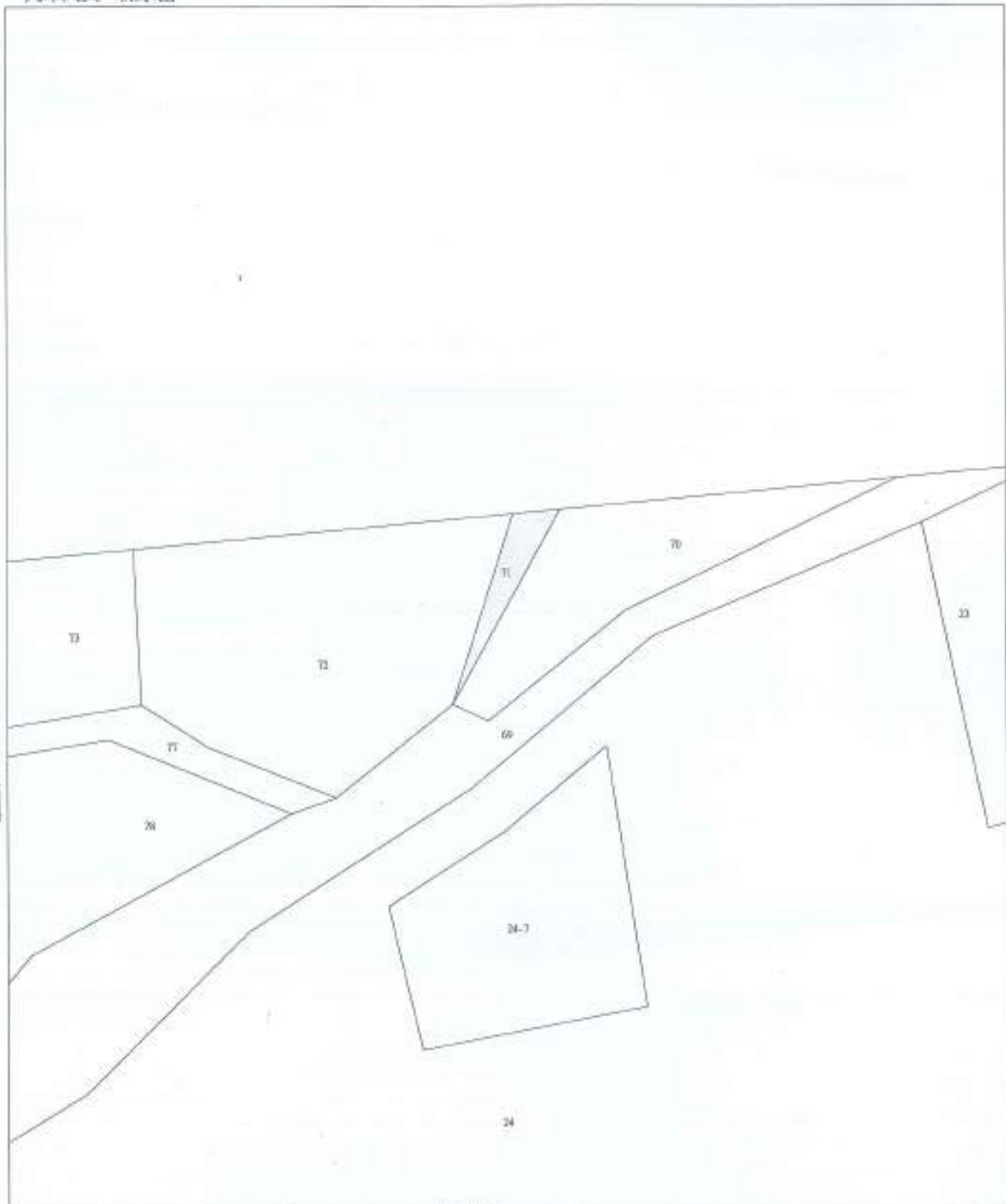
資料查詢時間：民國112年02月13日09時05分 收件號：112TC003724

土地坐落：屏東縣竹田鄉鎮物段71地號共1筆

北



列印人員：陳永昌



比例尺：1/500

查詢碼：112TC003724PIC1F226242FDE3F40B4B2A2BEBABC6

屏東縣竹田鄉地籍調查圖資

查詢時間: 2024年02月13日 09:40:54 文件號: 112B00724

土地所有權人: 屏東縣竹田鄉萬安里地籍第1區



測繪人員: 陳永昌



比例尺: 1/1000

檔案名稱: 112B00724\PICTURE\20240212\PRD3\130113\00724\00724.CAD