

土地登記第二類謄本（地號全部）

竹塘鄉小西段 0058-0000地號

列印時間：民國112年02月07日08時13分

頁次：1

二林地政事務所 主 任 劉志宏 本案係依照分層負責規定授權承辦人員核發
二林電謄字第007294號 列印人員：竹塘工作站
資料管轄機關：彰化縣二林地政事務所 謄本核發機關：彰化縣二林地政事務所

***** 土地標示部 *****

登記日期：民國111年10月28日 登記原因：地籍圖重測

面 積：*****642.42平方公尺

使用分區：特定農業區

使用地類別：殯葬用地

民國112年01月 公告土地現值：****1,000元／平方公尺

地上建物建號：（空白）

其他登記事項：重測前：面前階段0143-0023地號

僅供公辦機關之參考用

***** 土地所有權部 *****

（0001）登記次序：0001

登記日期：民國040年05月01日

登記原因：分割轉載

原因發生日期：民國039年11月22日

所有權人：竹塘鄉

統一編號：0001000725

住 址：（空白）

管 理 者：彰化縣竹塘鄉公所

統一編號：60902904

住 址：彰化縣竹塘鄉竹塘村竹林路一段305號

權利範圍：全部 *****1分之1*****

權狀字號：111二資字第012403號

當期申報地價：111年01月*****230.0元／平方公尺

前次移轉現值或原規定地價：

066年10月 *****7.9元／平方公尺


歷次取得權利範圍：全部 *****1分之1*****

其他登記事項：（空白）

（本謄本列印完畢）

※注意：一、本謄本之處理及利用，申請人應注意依個人資料保護法第5條、第19條、第20條及第29條規定辦理。

二、前次移轉現值資料，於課徵土地增值稅時，仍應以稅捐稽徵機關核算者為依據。



02

土地登記第二類謄本（地號全部）

竹塘鄉小西段 0059-0000地號

列印時間：民國112年02月07日08時13分

頁次：1

二林地政事務所 主 任 劉志宏 本案係依照分層負責規定授權承辦人員核發
二林電謄字第007294號 列印人員：竹塘工作站
資料管轄機關：彰化縣二林地政事務所 謄本核發機關：彰化縣二林地政事務所

***** 土地標示部 *****

登記日期：民國111年10月28日 登記原因：地籍圖重測
面 積：*****60.33平方公尺
使用分區：特定農業區 使用地類別：殯葬用地
民國112年01月 公告土地現值：****1,000元/平方公尺
地上建物建號：（空白）
其他登記事項：重測前：面前厝段0143-0057地號

供公辦機關之參考用

***** 土地所有權部 *****

（0001）登記次序：0001
登記日期：民國068年12月12日 登記原因：分割轉載
原因發生日期：民國068年12月10日
所有權人：竹塘鄉
統一編號：0001000725
住 址：（空白）
管 理 者：彰化縣竹塘鄉公所
統一編號：60902904
住 址：彰化縣竹塘鄉竹塘村竹林路一段305號
權利範圍：全部 *****1分之1*****
權狀字號：111二資字第012404號
當期申報地價：111年01月*****230.0元/平方公尺
前次移轉現值或原規定地價：
066年10月 *****7.8元/平方公尺
歷次取得權利範圍：全部 *****1分之1*****
其他登記事項：（空白）

（本謄本列印完畢）

※注意：一、本謄本之處理及利用，申請人應注意依個人資料保護法第5條、第19條、第20條及第29條規定辦理。
二、前次移轉現值資料，於課徵土地增值稅時，仍應以稅捐稽徵機關核算者為依據。

土地登記第二類謄本（地號全部）

竹塘鄉小西段 0060-0000地號

列印時間：民國112年02月07日08時13分

頁次：1

二林地政事務所 主任 劉志宏 本案係依照分層負責規定授權承辦人員核發
二林電謄字第007294號 列印人員：竹塘工作站
資料管轄機關：彰化縣二林地政事務所 謄本核發機關：彰化縣二林地政事務所

***** 土地標示部 *****

登記日期：民國111年10月28日 登記原因：地籍圖重測
面 積：*****55.51平方公尺
使用分區：特定農業區 使用地類別：殯葬用地
民國112年01月 公告土地現值：****1,000元/平方公尺
地上建物建號：（空白）
其他登記事項：重測前：面前厝段0143-0058地號

僅供公務機關之參考用

***** 土地所有權部 *****

（0001）登記次序：0001
登記日期：民國068年12月12日 登記原因：分割轉載
原因發生日期：民國068年12月10日
所有權人：竹塘鄉
統一編號：0001000725
住 址：（空白）
管 理 者：彰化縣竹塘鄉公所
統一編號：60902904
住 址：彰化縣竹塘鄉竹塘村竹林路一段305號
權利範圍：全部 *****1分之1*****
權狀字號：111二資字第012405號
當期申報地價：111年01月*****230.0元/平方公尺
前次移轉現值或原規定地價：
066年10月 *****6.5元/平方公尺
歷次取得權利範圍：全部*****1分之1*****
其他登記事項：（空白）

〈 本謄本列印完畢 〉

※注意：一、本謄本之處理及利用，申請人應注意依個人資料保護法第5條、第19條、第20條及第29條規定辦理。
二、前次移轉現值資料，於課徵土地增值稅時，仍應以稅捐稽徵機關核算者為依據。

彰化縣二林地政事務所

07

彰化縣二林地政事務所

土地登記第二類謄本（地號全部）

竹塘鄉小西段 0061-0000地號

列印時間：民國112年02月07日08時13分

頁次：1

二林地政事務所 主 任 劉志宏 本案係依照分層負責規定授權承辦人員核發
二林電謄字第007294號 列印人員：竹塘工作站
資料管轄機關：彰化縣二林地政事務所 謄本核發機關：彰化縣二林地政事務所

***** 土地標示部 *****

登記日期：民國111年10月28日 登記原因：地籍圖重測
面 積：*****217.74平方公尺
使用分區：特定農業區 使用地類別：殯葬用地
民國112年01月 公告土地現值：****1,000元/平方公尺
地上建物建號：（空白）
其他登記事項：重測前：面前厝段0143-0059地號

***** 土地所有權部 *****

（0001）登記次序：0001
登記日期：民國068年12月12日 登記原因：分割轉載
原因發生日期：民國068年12月10日
所有權人：竹塘鄉
統一編號：0001000725
住 址：（空白）
管 理 者：彰化縣竹塘鄉公所
統一編號：60902904
住 址：彰化縣竹塘鄉竹塘村竹林路一段305號
權利範圍：全部 *****1分之1*****
權狀字號：111二資字第012406號
當期申報地價：111年01月*****230.0元/平方公尺
前次移轉現值或原規定地價：
066年10月 *****7.7元/平方公尺
歷次取得權利範圍：全部 *****1分之1*****
其他登記事項：（空白）

〈 本謄本列印完畢 〉

※注意：一、本謄本之處理及利用，申請人應注意依個人資料保護法第5條、第19條、第20條及第29條規定辦理。
二、前次移轉現值資料，於課徵土地增值稅時，仍應以稅捐稽徵機關核算者為依據。

土地登記第二類謄本（地號全部）

竹塘鄉小西段 0062-0000地號

列印時間：民國112年02月07日08時13分

頁次：1

二林地政事務所 主 任 劉志宏 本案係依照分層負責規定授權承辦人員核發
二林電謄字第007294號 列印人員：竹塘工作站
資料管轄機關：彰化縣二林地政事務所 謄本核發機關：彰化縣二林地政事務所

***** 土地標示部 *****


登記日期：民國111年10月28日 登記原因：地籍圖重測
面 積：****1,100.62平方公尺
使用分區：鄉村區 使用地類別：殯葬用地
民國112年01月 公告土地現值：****1,000元／平方公尺
地上建物建號：（空白）
其他登記事項：重測前：面前厝段0143-0018地號

***** 土地所有權部 *****

（0001）登記次序：0001
登記日期：民國039年12月01日 登記原因：接管
原因發生日期：民國---年--月--日
所有權人：彰化縣
統一編號：0001000700
住 址：（空白）
管 理 者：彰化縣政府
統一編號：58807307
住 址：彰化市中山路二段416號
權利範圍：全部 *****1分之1*****
權狀字號：---（空白）字第-----號
當期申報地價：111年01月*****230.0元／平方公尺
前次移轉現值或原規定地價：
066年10月 *****8.0元／平方公尺
歷次取得權利範圍：全部*****1分之1*****
其他登記事項：（空白）

〈 本謄本列印完畢 〉

※注意：一、本謄本之處理及利用，申請人應注意依個人資料保護法第5條、第19條、第20條及第29條規定辦理。
二、前次移轉現值資料，於課徵土地增值稅時，仍應以稅捐稽徵機關核實者為依據。



土地登記第二類謄本（地號全部）

竹塘鄉小西段 0063-0000地號

列印時間：民國112年02月07日08時13分

頁次：1

二林地政事務所 主任 劉志宏 本案係依照分層負責規定授權承辦人員核發
二林電謄字第007294號 列印人員：竹塘工作站
資料管轄機關：彰化縣二林地政事務所 謄本核發機關：彰化縣二林地政事務所

***** 土地標示部 *****

登記日期：民國111年10月28日 登記原因：地籍圖重測
面積：*****179.30平方公尺
使用分區：特定農業區 使用地類別：殯葬用地
民國112年01月 公告土地現值：****1,000元／平方公尺
地上建物建號：（空白）
其他登記事項：重測前：面前厝段0143-0060地號

供公辦機關之參考用

***** 土地所有權部 *****

（0001）登記次序：0001
登記日期：民國068年12月12日 登記原因：分割轉載
原因發生日期：民國068年12月10日
所有權人：竹塘鄉
統一編號：0001000725
住址：（空白）
管理者：彰化縣竹塘鄉公所
統一編號：60902904
住址：彰化縣竹塘鄉竹塘村竹林路一段305號
權利範圍：全部 *****1分之1*****
權狀字號：111二資字第012407號
當期申報地價：111年01月*****230.0元／平方公尺
前次移轉現值或原規定地價：
066年10月 *****8.9元／平方公尺
歷次取得權利範圍：全部 *****1分之1*****
其他登記事項：（空白）

（本謄本列印完畢）

※注意：一、本謄本之處理及利用，申請人應注意依個人資料保護法第5條、第19條、第20條及第29條規定辦理。
二、前次移轉現值資料，於課徵土地增值稅時，仍應以稅捐稽徵機關核算者為依據。

彰化縣二林地政事務所
94

彰化縣二林地政事務所
D9

土地登記第二類謄本（地號全部）

竹塘鄉小西段 0064-0000地號

列印時間：民國112年02月07日08時13分

頁次：1

二林地政事務所 主任 劉志宏 本案係依照分層負責規定授權承辦人員核發
二林電謄字第007294號 列印人員：竹塘工作站
資料管轄機關：彰化縣二林地政事務所 謄本核發機關：彰化縣二林地政事務所

***** 土地標示部 *****

登記日期：民國111年10月28日 登記原因：地籍圖重測
面 積：*****233.11平方公尺
使用分區：特定農業區 使用地類別：殯葬用地
民國112年01月 公告土地現值：****1,000元/平方公尺
地上建物建號：（空白）
其他登記事項：重測前：面前厝段0143-0061地號

僅供公證機關之參考用

***** 土地所有權部 *****

（0001）登記次序：0001
登記日期：民國068年12月12日 登記原因：分割轉載
原因發生日期：民國068年12月10日
所有權人：竹塘鄉
統一編號：0001000725
住 址：（空白）
管 理 者：彰化縣竹塘鄉公所
統一編號：60902904
住 址：彰化縣竹塘鄉竹塘村竹林路一段305號
權利範圍：全部 *****1分之1*****
權狀字號：111二資字第012408號
當期申報地價：111年01月*****230.0元/平方公尺
前次移轉現值或原規定地價：
066年10月 *****8.2元/平方公尺
歷次取得權利範圍：全部*****1分之1*****
其他登記事項：（空白）

〈 本謄本列印完畢 〉

※注意：一、本謄本之處理及利用，申請人應注意依個人資料保護法第5條、第19條、第20條及第29條規定辦理。
二、前次移轉現值資料，於課徵土地增值稅時，仍應以稅捐稽徵機關核實者為依據。

彰化縣二林地政事務所

彰化縣二林地政事務所

土地登記第二類謄本（地號全部）

竹塘鄉小西段 0065-0000地號

列印時間：民國112年02月07日08時13分

頁次：1

二林地政事務所 主 任 劉志宏 本案係依照分層負責規定授權承辦人員核發
二林電謄字第007294號 列印人員：竹塘工作站
資料管轄機關：彰化縣二林地政事務所 謄本核發機關：彰化縣二林地政事務所

***** 土地標示部 *****

登記日期：民國111年10月28日 登記原因：地籍圖重測
面 積：*****94.09平方公尺
使用分區：特定農業區 使用地類別：殯葬用地
民國112年01月 公告土地現值：****1,000元／平方公尺
地上建物建號：（空白）
其他登記事項：重測前：面前階段0143-0062地號

僅供公辦機關之參考用

***** 土地所有權部 *****

（0001）登記次序：0001
登記日期：民國068年12月12日 登記原因：分割轉載
原因發生日期：民國068年12月10日
所有權人：竹塘鄉
統一編號：0001000725
住 址：（空白）
管 理 者：彰化縣竹塘鄉公所
統一編號：60902904
住 址：彰化縣竹塘鄉竹塘村竹林路一段305號
權利範圍：全部 *****1分之1*****
權狀字號：111二資字第012409號
當期申報地價：111年01月*****230.0元／平方公尺
前次移轉現值或原規定地價：
066年10月 *****7.3元／平方公尺
歷次取得權利範圍：全部 *****1分之1*****
其他登記事項：（空白）

（本謄本列印完畢）

※注意：一、本謄本之處理及利用，申請人應注意依個人資料保護法第5條、第19條、第20條及第29條規定辦理。
二、前次移轉現值資料，於課徵土地增值稅時，仍應以稅捐稽徵機關核算者為依據。

土地登記第二類謄本（地號全部）

竹塘鄉小西段 0066-0000地號

列印時間：民國112年02月07日08時13分

頁次：1

二林地政事務所 主 任 劉志宏 本案係依照分層負責規定授權承辦人員核發
二林電謄字第007294號 列印人員：竹塘工作站
資料管轄機關：彰化縣二林地政事務所 謄本核發機關：彰化縣二林地政事務所

***** 土地標示部 *****

登記日期：民國111年10月28日 登記原因：地籍圖重測
面 積：*****134.89平方公尺
使用分區：特定農業區 使用地類別：殯葬用地
民國112年01月 公告土地現值：****1,000元/平方公尺
地上建物建號：（空白）
其他登記事項：重測前：面前階段0143-0063地號

***** 土地所有權部 *****

（0001）登記次序：0001
登記日期：民國068年12月12日 登記原因：分割轉載
原因發生日期：民國068年12月10日
所有權人：竹塘鄉
統一編號：0001000725
住 址：（空白）
管 理 者：彰化縣竹塘鄉公所
統一編號：60902904
住 址：彰化縣竹塘鄉竹塘村竹林路一段305號
權利範圍：全部 *****1分之1*****
權狀字號：111二資字第012410號
當期申報地價：111年01月*****230.0元/平方公尺
前次移轉現值或原規定地價：
066年10月 *****9.5元/平方公尺
歷次取得權利範圍：全部*****1分之1*****
其他登記事項：（空白）

〈 本謄本列印完畢 〉

※注意：一、本謄本之處理及利用，申請人應注意依個人資料保護法第5條、第19條、第20條及第29條規定辦理。
二、前次移轉現值資料，於課徵土地增值稅時，仍應以稅捐稽徵機關核算者為依據。

土地登記第二類謄本（地號全部）

竹塘鄉小西段 0067-0000地號

列印時間：民國112年02月07日08時13分

頁次：1

二林地政事務所 主 任 劉志宏 本案係依照分層負責規定授權承辦人員核發
二林電謄字第007294號 列印人員：竹塘工作站
資料管轄機關：彰化縣二林地政事務所 謄本核發機關：彰化縣二林地政事務所

***** 土地標示部 *****

登記日期：民國111年10月28日 登記原因：地籍圖重測
面 積：***36,957.00平方公尺
使用分區：特定農業區 使用地類別：殯葬用地
民國112年01月 公告土地現值：***1,000元/平方公尺
地上建物建號：（空白）
其他登記事項：重測前：面前厝段0143-0020地號

僅供公務機關之參考用

***** 土地所有權部 *****

（0001）登記次序：0001
登記日期：民國039年12月01日 登記原因：總登記
原因發生日期：民國---年--月--日
所有權人：竹塘鄉
統一編號：0001000725
住 址：（空白）
管 理 者：彰化縣竹塘鄉公所
統一編號：60902904
住 址：彰化縣竹塘鄉竹塘村竹林路一段305號
權利範圍：全部 *****1分之1*****
權狀字號：111二資字第012411號
當期申報地價：111年01月*****230.0元/平方公尺
前次移轉現值或原規定地價：
066年10月 *****8.0元/平方公尺
歷次取得權利範圍：全部 *****1分之1*****
其他登記事項：（空白）

（本謄本列印完畢）

※注意：一、本謄本之處理及利用，申請人應注意依個人資料保護法第5條、第19條、第20條及第29條規定辦理。
二、前次移轉現值資料，於課徵土地增值稅時，仍應以稅捐稽徵機關核算者為依據。

土地登記第二類謄本（地號全部）

竹塘鄉小西段 0119-0000地號

列印時間：民國112年02月07日08時13分

頁次：1

二林地政事務所 主 任 劉志宏 本案係依照分層負責規定授權承辦人員核發
二林電謄字第007294號 列印人員：竹塘工作站
資料管轄機關：彰化縣二林地政事務所 謄本核發機關：彰化縣二林地政事務所

***** 土地標示部 *****

登記日期：民國111年10月28日 登記原因：地籍圖重測
面 積：****5,074.74平方公尺
使用分區：特定農業區 使用地類別：殯葬用地
民國112年01月 公告土地現值：****1,000元／平方公尺
地上建物建號：（空白）
其他登記事項：重測前：面前厝段0143-0019地號

提供公務機關之參考用

***** 土地所有權部 *****

（0001）登記次序：0001
登記日期：民國036年06月01日 登記原因：總登記
原因發生日期：民國---年--月--日
所有權人：竹塘鄉
統一編號：0001000725
住 址：（空白）
管 理 者：彰化縣竹塘鄉公所
統一編號：60902904
住 址：彰化縣竹塘鄉竹塘村竹林路一段305號
權利範圍：全部 *****1分之1*****
權狀字號：111二資字第012459號
當期申報地價：111年01月*****230.0元／平方公尺
前次移轉現值或原規定地價：
066年10月 *****8.0元／平方公尺
歷次取得權利範圍：全部 *****1分之1*****
其他登記事項：（空白）

〈 本謄本列印完畢 〉

※注意：一、本謄本之處理及利用，申請人應注意依個人資料保護法第5條、第19條、第20條及第29條規定辦理。
二、前次移轉現值資料，於課徵土地增值稅時，仍應以稅捐稽徵機關核實者為依據。

彰化縣二林地政事務所

地籍圖謄本

二林電謄字第007294號

土地坐落：彰化縣竹塘鄉小西段58,59,60,61,62,63,64,65,66,67,119地號共11筆

本謄本與地籍圖所載相符（實地界址以複丈鑑界結果為準）

北



資料管轄機關：彰化縣二林地政事務所

本謄本核發機關：彰化縣二林地政事務所

中 華 民 國 112年02月07日08時13分

主任：劉志宏

本案依分層負責規定授權承辦人員竹塘工作站核發

地籍圖謄本如附件共7頁，接續圖如下：

僅供公務機關之參考用



僅供公務機關之參考用

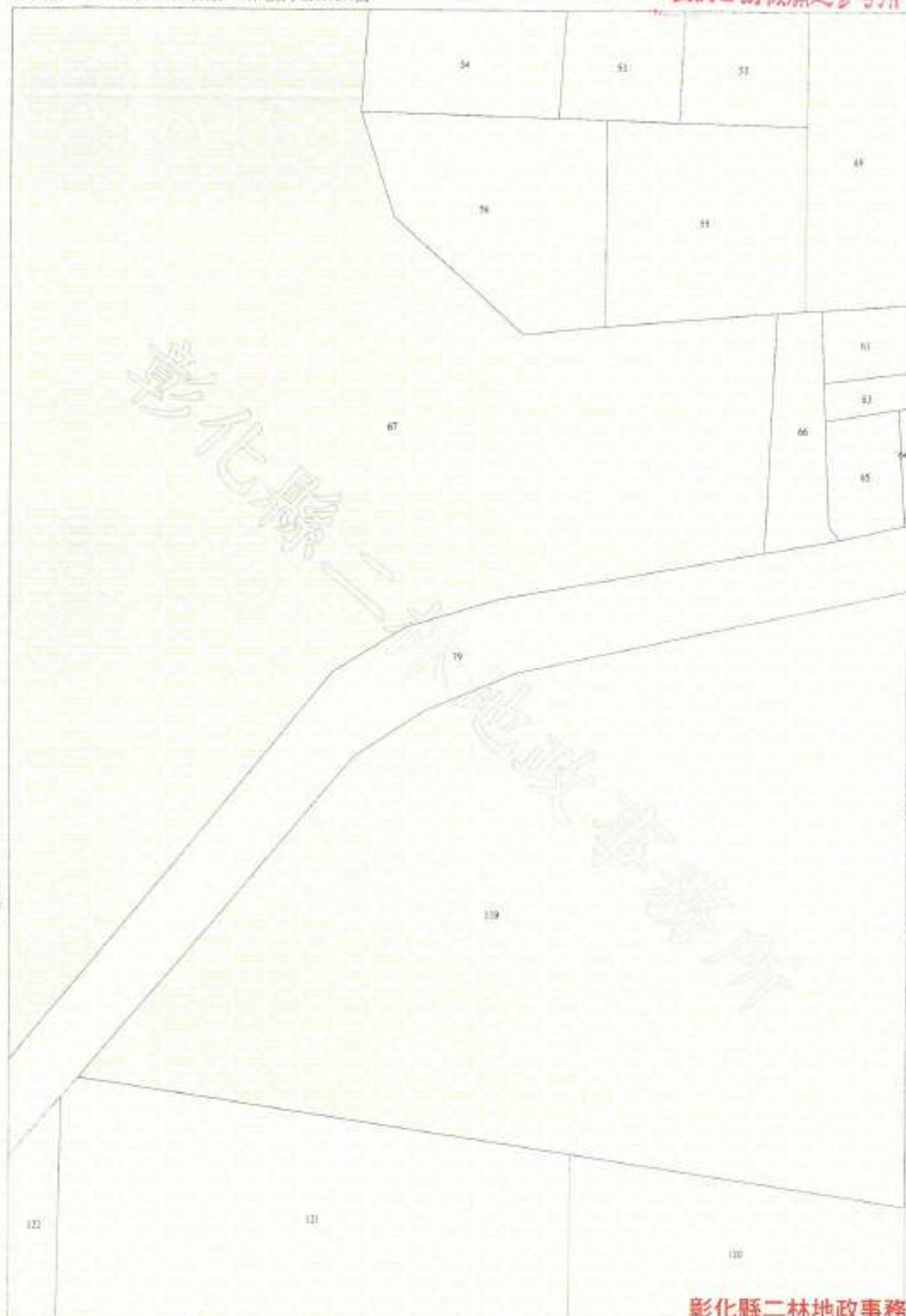



比例尺：1/500

僅供公務機關之參考用



比例尺：1/500





僅供公務機關之參考用

彰化縣二林地政事務所

比例尺：1/500

供公務機關之參考用

彰化縣二林地政事務所

87

135

126

54

120

彰化縣二林地政事務所

比例尺：1/500




彰化縣二林地政事務所

比例尺：1/500

僅供公務機關之參考用

2



比例尺：1/500

彰化縣二林地政事務所