

土地登記第二類謄本（地號全部）

中和區國道段0338-0000地號

列印時間：民國109年12月04日15時14分

頁次：000001

板橋地政事務所 主任：林泳玲

本案係依照分層負責規定授權承辦人員核發

板橋整謄字第061226號

列印人員：林美惠

資料管轄機關：新北市中和地政事務所

謄本核發機關：新北市板橋地政事務所

土地標示部

登記日期：民國099年10月30日

登記原因：地籍圖重測

面積：****27,105.96平方公尺

使用分區：（空白）

使用地類別：（空白）

民國109年01月

公告土地現值：****21,829元/平方公尺

地上建物建號：（空白）

其他登記事項：因分割增加地號：0024-0002地號，0024-0003地號
因分割增加地號：0024-0006地號，0024-0007地號，0024-0008地號，0024-0009地號，0024-0010地號
重測前：中坑段灰磱小段0024-0001地號

土地所有權部

（0001）登記次序：0002

登記日期：民國100年01月17日

登記原因：接管

原因發生日期：民國099年12月25日

所有權人：新北市

統一編號：0006500000

住址：（空白）

管理者：新北市政府殯葬管理處

統一編號：01880566

住址：（空白）

權利範圍：全部*****1分之1*****

權狀字號：--（空白）字第---號

當期申報地價：109年01月 *****4,353.0元/平方公尺

前次移轉現值或原規定地價：

066年10月 *****19.9元/平方公尺

歷次取得權利範圍：全部*****1分之1*****

其他登記事項：申請免繕發權利書狀：辦理管理機關變更登記

（本謄本列印完畢）

※注意：一、本謄本之處理及利用，申請人應注意依個人資料保護法第5條、第19條、第20條及第29條規定辦理。

二、前次移轉現值資料，於課徵土地增值稅時，仍應以稅捐稽徵機關核算者為依據。

地籍圖謄本

土地坐落：新北市中和區國道段338地號共1筆

中和整謄字第012402號

本謄本與地籍圖所載相符（實地界址以複丈鑑界結果為準）



資料管轄機關： 中和地政事務所

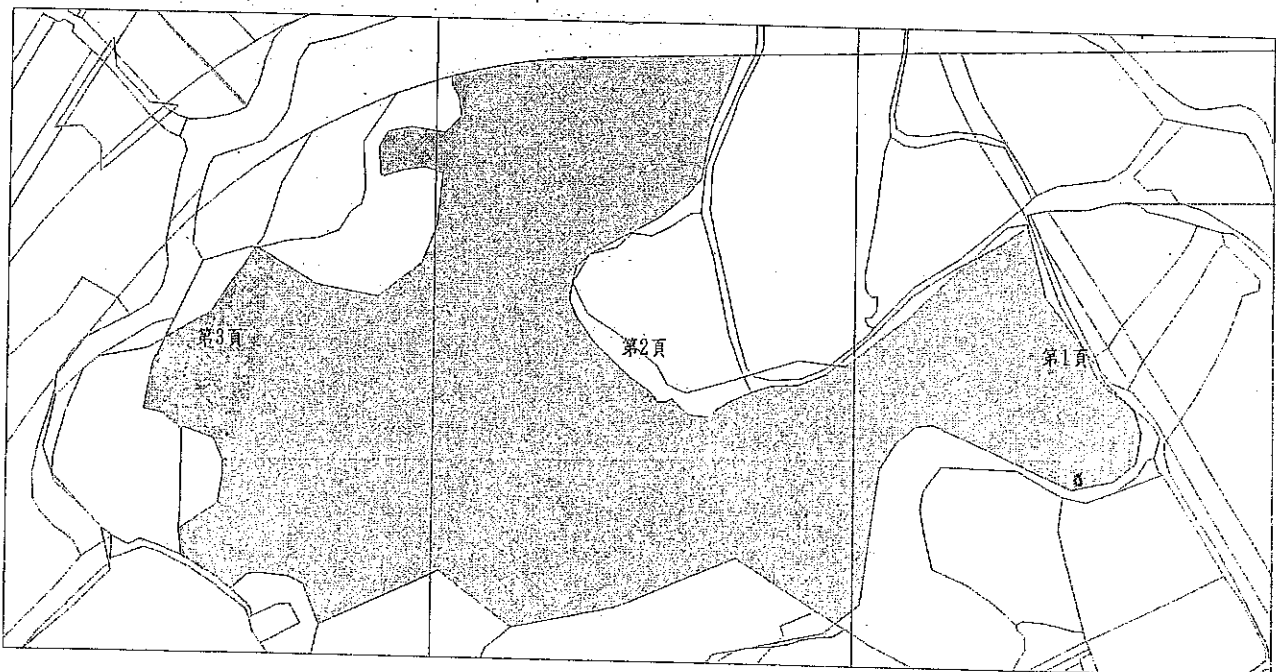
本謄本核發機關： 中和地政事務所

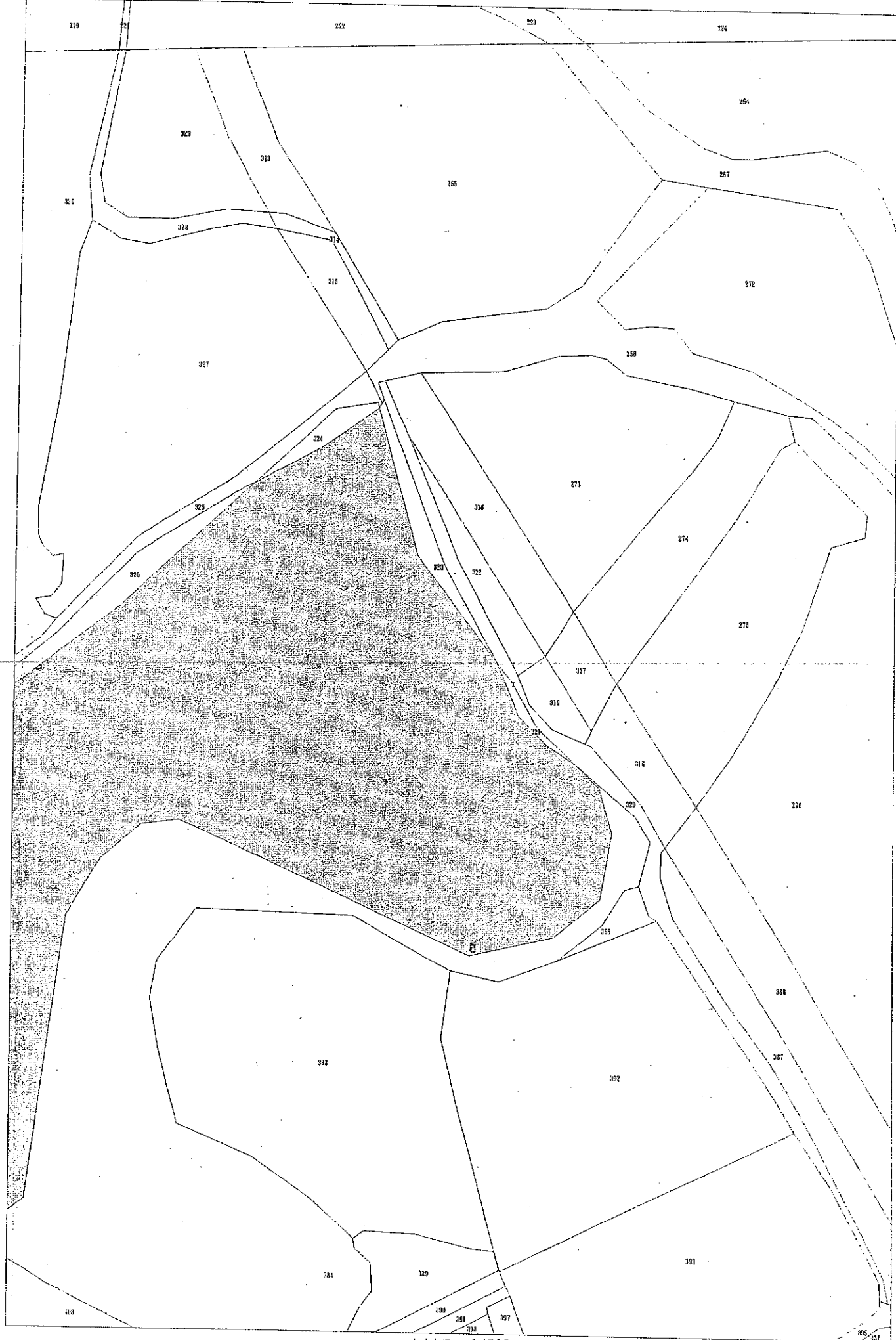
主任：陳素霞

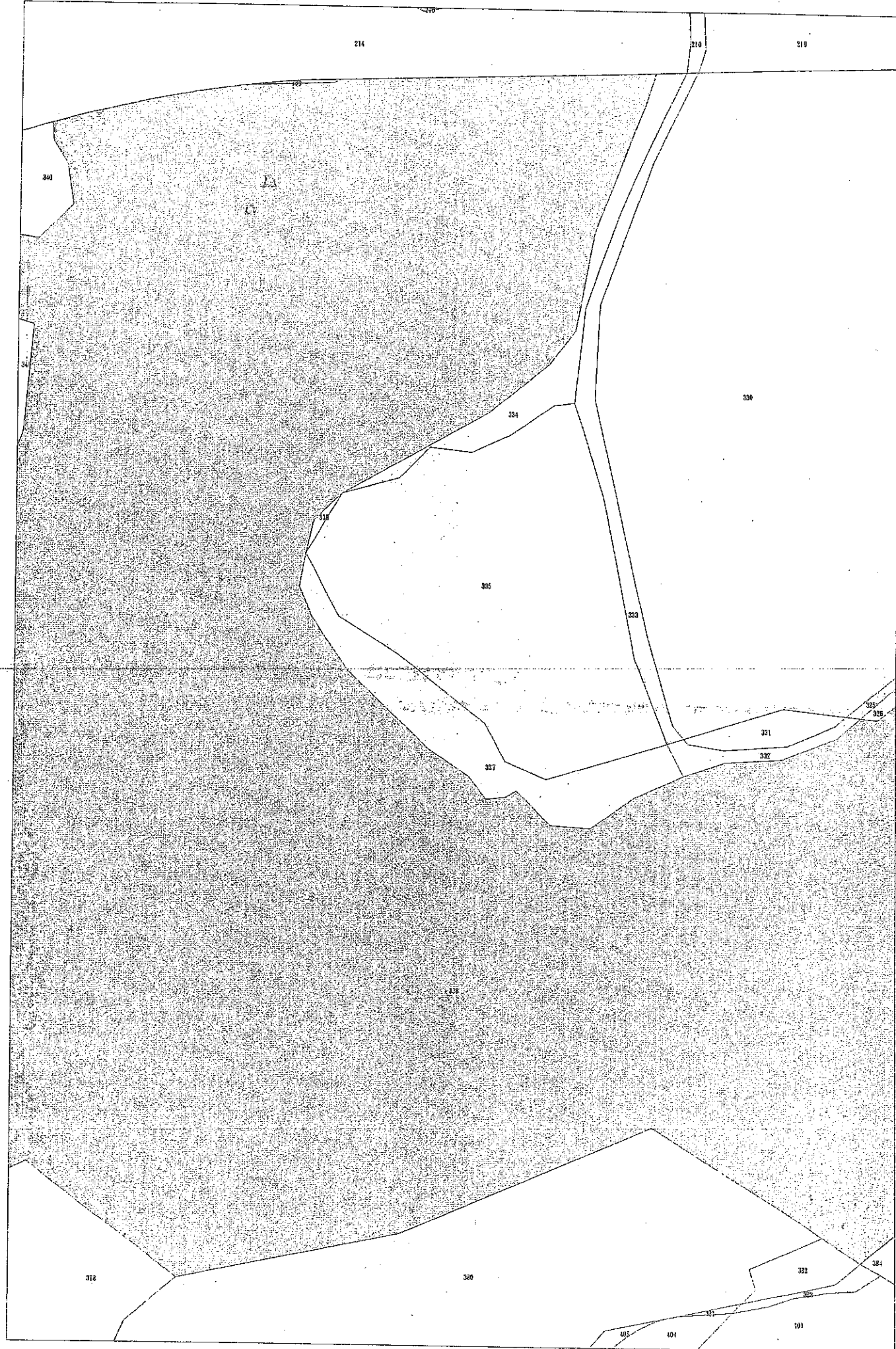
中 華 民 國 109年04月23日

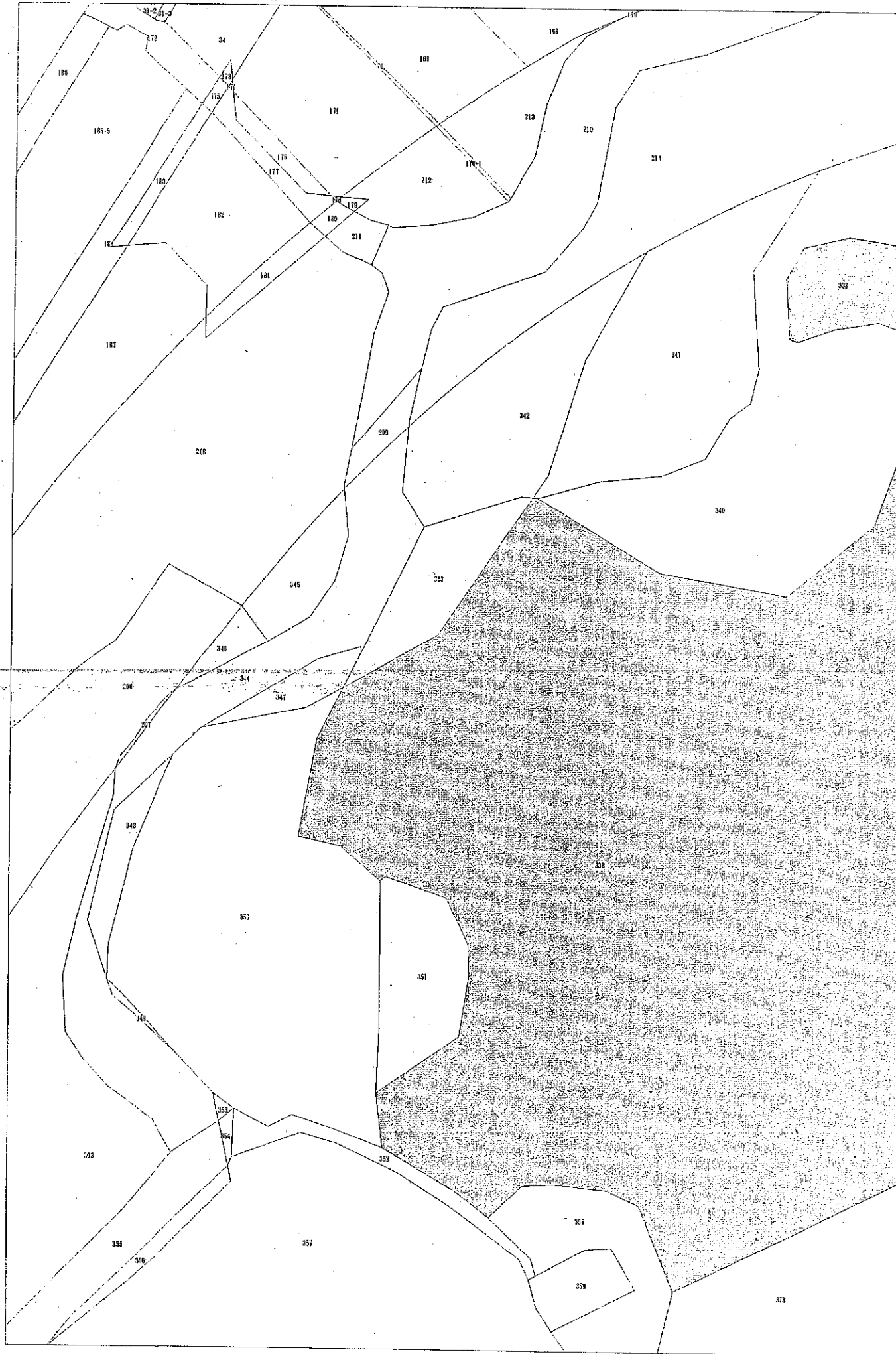
本案依分層負責規定授權承辦人員劉峰均核發

地籍圖謄本如附件共3頁，接續圖如下：











國道段 - 地段 FH2012, 地號 338

座標: X 298395.487, Y 3256936.764

座標: X 298395.487, Y 3256936.764

座標: X 298395.487, Y 3256936.764

座標: X 298395.487, Y 3256936.764

座標: X 298395.487, Y 3256936.764

座標: X 298395.487, Y 3256936.764

座標: X 298395.487, Y 3256936.764

座標: X 298395.487, Y 3256936.764

座標: X 298395.487, Y 3256936.764

座標: X 298395.487, Y 3256936.764

座標: X 298395.487, Y 3256936.764

座標: X 298395.487, Y 3256936.764

座標: X 298395.487, Y 3256936.764

座標: X 298395.487, Y 3256936.764

座標: X 298395.487, Y 3256936.764

座標: X 298395.487, Y 3256936.764

座標: X 298395.487, Y 3256936.764

座標: X 298395.487, Y 3256936.764

座標: X 298395.487, Y 3256936.764

座標: X 298395.487, Y 3256936.764

座標: X 298395.487, Y 3256936.764

座標: X 298395.487, Y 3256936.764

座標: X 298395.487, Y 3256936.764

座標: X 298395.487, Y 3256936.764

座標: X 298395.487, Y 3256936.764

座標: X 298395.487, Y 3256936.764

座標: X 298395.487, Y 3256936.764

座標: X 298395.487, Y 3256936.764

座標: X 298395.487, Y 3256936.764

座標: X 298395.487, Y 3256936.764

