


檔 號：

保存年限：

## 雲林縣虎尾鎮公所 公告

發文日期：中華民國110年4月26日  
發文字號：虎鎮殯字第1100009605A號  
附件：



主旨：公告本鎮湳子公墓(延平段1127-0002地號與延平段1127-0004地號)部分廢止事宜。

依據：殯葬管理條例第32條。

公告事項：

- 一、殯葬設施名稱及地點：湳子公墓位於延平段1127-0002地號與延平段1127-0004地號。
- 二、廢止原因：(一)原有公墓業完成遷葬，因公共衛生整潔因素已無作為墓地之必要。(二)已遷葬完成後之土地擬配合後續計畫案以改善當地居民生活環境。
- 三、廢止日期：中華民國109年05月31日。
- 四、殯葬設施之使用現況：已遷葬完畢，目前植栽綠化。
- 五、善後處理措施：延平段1127-0002地號土地預計規劃休憩公園，延平段1127-0002地號土地預計規劃戶外籃球場，目前湳子公墓(延平段1127-0002地號與延平段1127-0004地號)已完成遷葬。

鎮長 丁崇忠

土地登記第二類謄本(地號全部)  
虎尾鎮延平段1127-0002地號

列印時間:民國109年02月24日10時44分

頁次:000001

虎尾地政事務所 主任:胡文徽

本案係依照分層負責規定授權承辦人員核發

虎尾謄字第001720號

列印人員:張玉雪

資料管轄機關:雲林縣虎尾地政事務所

謄本核發機關:雲林縣虎尾地政事務所

\*\*\*\*\*

土地標示部

\*\*\*\*\*

登記日期:民國082年05月27日

登記原因:更正

面積:\*\*\*\*991.00平方公尺

使用分區:特定農業區

使用地類別:殯葬用地

民國109年01月 公告土地現值:\*\*\*\*1,200元/平方公尺

其他登記事項:(一般註記事項)更正前為延平段1127-1地號

分割自:1127地號

\*\*\*\*\*

土地所有權部

\*\*\*\*\*

(0001)登記次序:0001

登記日期:民國081年03月16日

登記原因:土地重劃

原因發生日期:民國077年03月26日

所有權人:虎尾鎮

統一編號:0001000903

住址:(空白)

管理者:雲林縣虎尾鎮公所

統一編號:64703006

住址:雲林縣虎尾鎮行政路6號

權利範圍:全部\*\*\*\*\*1分之1\*\*\*\*\*

權狀字號: -

當期申報地價:109年01月 \*\*\*\*\*380.0元/平方公尺

前次移轉現值或原規定地價

066年10月 \*\*\*\*\*40.0元/平方公尺

歷次取得權利範圍:全部\*\*\*\*\*1分之1\*\*\*\*\*

其他登記事項:申請免繕發權利書狀:辦理管理者變更登記

(本謄本列印完畢)

※注意:一、本謄本之處理及利用,申請人應注意依個人資料保護法第5條、第19條、第20條及第29條規定辦理。

二、前次移轉現值資料,於課徵土地增值稅時,仍應以稅捐稽徵機關核算者為依據。

# 地籍圖謄本

虎尾謄字第001721號

土地坐落：雲林縣虎尾鎮延平段1127-2地號共1筆

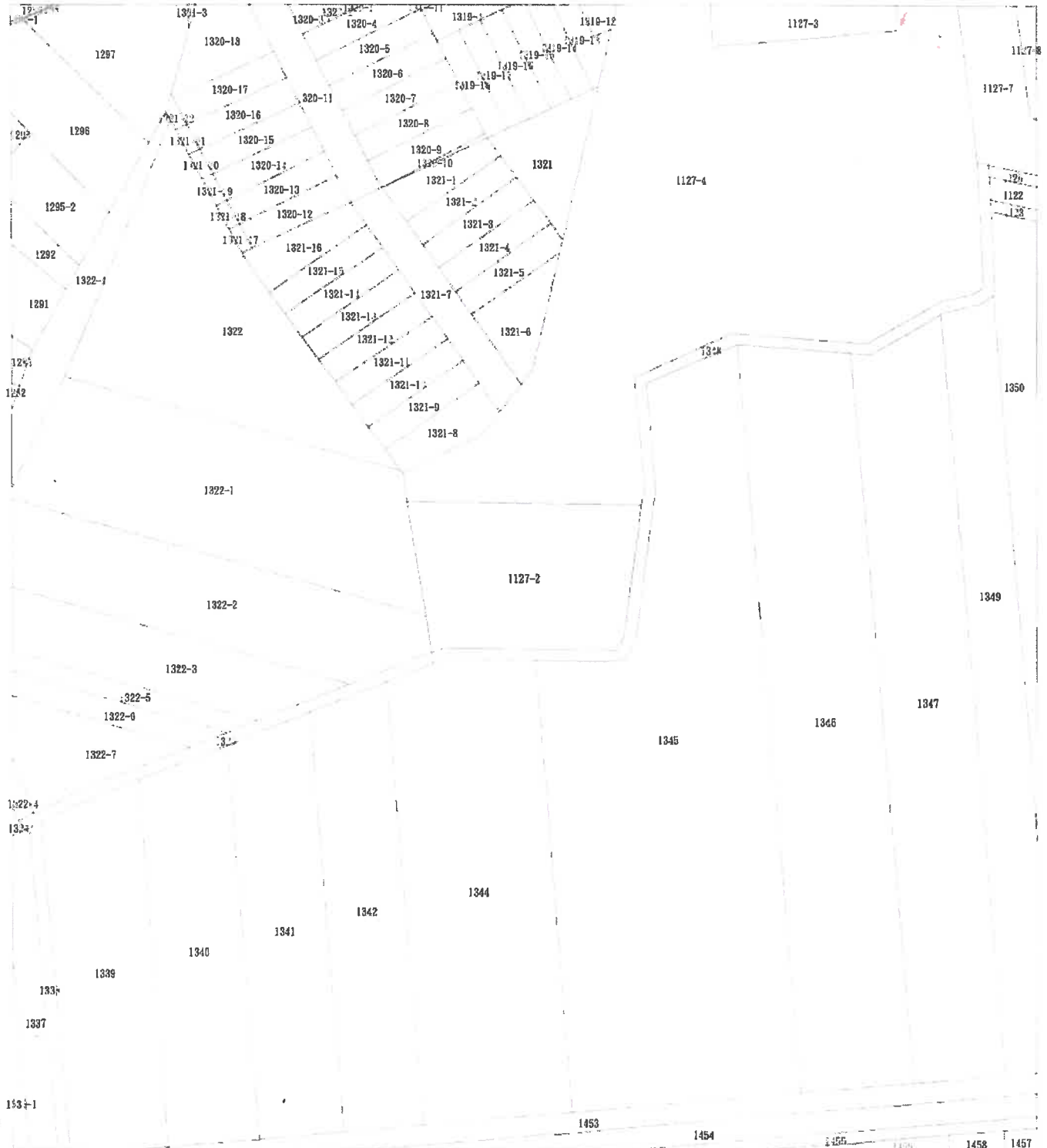
本謄本與地籍圖所載相符（實地界址以複丈鑑界結果為準）

北  
資料管轄機關：雲林縣虎尾地政事務所  
本謄本核發機關：雲林縣虎尾地政事務所  
中華民國 109年02月24日

主任：胡文徽



本案依分層負責規定授權承辦人員測量助理核發



比例尺：1/1000

土地登記第二類謄本(地號全部)  
虎尾鎮延平段1127-0004地號

列印時間:民國109年02月24日10時44分

頁次:000001

虎尾地政事務所 主任:胡文徽

本案係依照分層負責規定授權承辦人員核發

虎尾謄字第001720號

列印人員:張玉雪

資料管轄機關:雲林縣虎尾地政事務所

謄本核發機關:雲林縣虎尾地政事務所

\*\*\*\*\*

土地標示部

\*\*\*\*\*

登記日期:民國100年03月22日

登記原因:分割

面積:\*\*7,550.00平方公尺

使用分區:特定農業區

使用地類別:殯葬用地

民國109年01月 公告土地現值:\*\*\*\*1,200元/平方公尺

其他登記事項:分割自:1127地號

\*\*\*\*\*

土地所有權部

\*\*\*\*\*

(0001)登記次序:0001

登記日期:民國081年03月16日

登記原因:土地重劃

原因發生日期:民國077年03月26日

所有權人:虎尾鎮

統一編號:0001000903

住址:(空白)

管理者:雲林縣虎尾鎮公所

統一編號:64703006

住址:雲林縣虎尾鎮行政路6號

權利範圍:全部\*\*\*\*\*1分之1\*\*\*\*\*

權狀字號: 字第 號

當期申報地價:109年01月 \*\*\*\*\*380.0元/平方公尺

前次移轉現值或原規定地價

066年10月 \*\*\*\*\*40.0元/平方公尺

歷次取得權利範圍:全部\*\*\*\*\*1分之1\*\*\*\*\*

其他登記事項:申請免繕發權利書狀:辦理分割登記

(本謄本列印完畢)

※注意:一、本謄本之處理及利用,申請人應注意依個人資料保護法第5條、第19條、第20條及第29條規定辦理。

二、前次移轉現值資料,於課徵土地增值稅時,仍應以稅捐稽徵機關核算者為依據。

# 地籍圖謄本

虎尾謄字第001721號

土地坐落：雲林縣虎尾鎮延平段1127-4地號共1筆

本謄本係以地籍圖分幅強制接合，實地界址以複丈鑑界結果為準

北 資料管轄機關： 雲林縣虎尾地政事務所

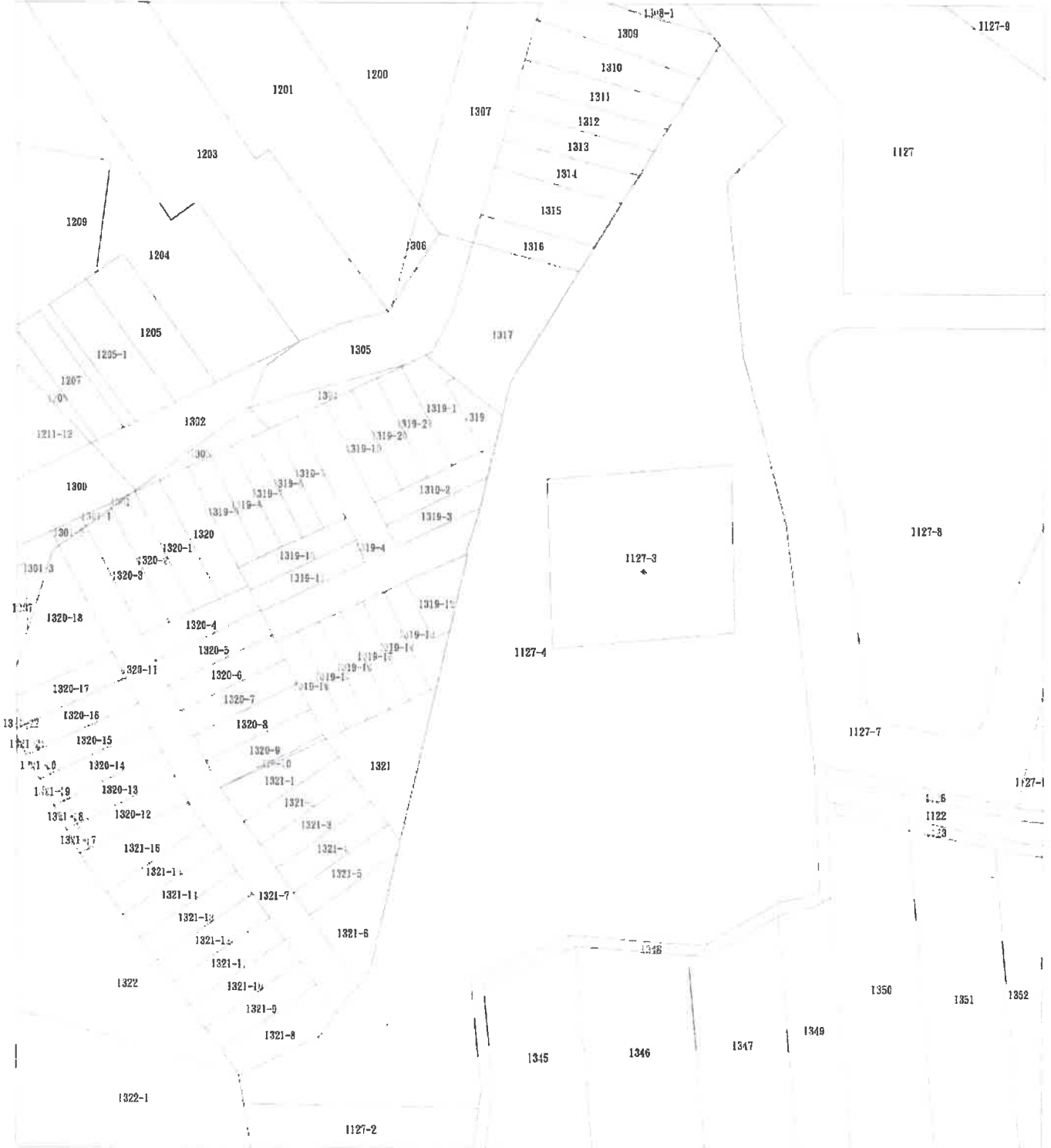
本謄本核發機關： 雲林縣虎尾地政事務所

主任：胡文徽

中 華 民 國 109年02月24日



本案依分層負責規定授權承辦人員測量助理核發



比例尺：1/1000





虎尾鎮

本圖係所有資料提供參考用途，不得作為任何形式證明或主圖

內政部國土測繪院 內政部國土測繪院 內政部國土測繪院





虎尾鎮

本圖係由國土測繪中心提供，不得作為任何形式之圖說或主圖