

正 本

檔 號：


保存年限：

## 桃園市龜山區公所 公告

發文日期：中華民國112年12月20日

發文字號：桃市龜民字第11200421641號

附件：



主旨：公告本區第2公墓全部禁葬。

依據：依據殯葬管理條例第40條、桃園市殯葬管理自治條例第2條及桃園市政府112年12月6日桃民儀字第1120022302號函辦理。

公告事項：

- 一、禁葬原因：為公共利益及未來整體發展等需要辦理。
- 二、禁葬範圍：本區第2公墓（西嶺段06160000、06160001、06160002、06330000及06340000地號等5筆土地）。
- 三、禁葬日期：自114年6月1日起。
- 四、上開禁葬範圍內，禁止埋葬屍體（含骨灰、骨骸）及新建、增建、改建、修繕墳墓或其他形式骨灰（骸）存放設施。墳墓於使用年限屆滿時，依規定辦理起掘、遷葬。
- 五、如違反公告事項者，依殯葬管理條例及相關法規辦理。

區長張嘉平

# 土地建物查詢資料

## 桃園市龜山區西嶺段 0616-0000地號

資料查詢時間：民國112年12月19日09時17分

頁次：1

\*\*\*\*\*

### 土地標示部

\*\*\*\*\*

登記日期：民國106年06月19日

登記原因：逕為分割

地目：墓

等則：--

面積：\*\*\*\*8,178.41平方公尺

使用分區：(空白)

使用地類別：(空白)

民國112年01月 公告土地現值：\*\*\*\*4,100元/平方公尺

地上建物建號：共0棟

其他登記事項：重測前：新路坑段0121-0000地號

因分割增加地號：0616-0001、0616-0002地號

\*\*\*\*\*

### 土地所有權部

\*\*\*\*\*

(0001) 登記次序：0001

登記日期：民國043年03月05日

登記原因：總登記

原因發生日期：民國---年--月--日

所有權人：中華民國

統一編號：0000000158

住址：(空白)

管理者：桃園市政府民政局

統一編號：26645792

住址：桃園市桃園區縣府路1號六樓

權利範圍：全部 \*\*\*\*\*1分之1\*\*\*\*\*

權狀字號：---(空白)字第-----號

當期申報地價：111年01月\*\*\*\*\*830.0元/平方公尺

前次移轉現值或原規定地價：

066年10月 \*\*\*\*\*20.0元/平方公尺

歷次取得權利範圍：全部\*\*\*\*\*1分之1\*\*\*\*\*

其他登記事項：申請免繕發權利書狀：辦理公有土地權利登記

〈 資料顯示完畢 〉

列印人員：薛燕慧

收件號：112HH005271

查驗號碼：112HH005271REGBE617D9634374D47A4A390B54DD31

本查詢資料結果之處理及利用應依個人資料保護法相關規定辦理。



**土 地 建 物 查 詢 資 料**  
**桃園市龜山區西嶺段 0616-0001地號**

資料查詢時間：民國112年12月19日09時17分

頁次：1

\*\*\*\*\*

**土地標示部**

\*\*\*\*\*

登記日期：民國106年06月19日

登記原因：逕為分割

地 目：墓

等則：--

面 積：\*\*\*\*\*37.98平方公尺

使用分區：（空白）

使用地類別：（空白）

民國112年01月 公告土地現值：\*\*\*\*4,100元／平方公尺

地上建物建號：共0棟

其他登記事項：分割自：0 6 1 6－0 0 0 0地號

\*\*\*\*\*

**土地所有權部**

\*\*\*\*\*

（0001）登記次序：0001

登記日期：民國043年03月05日

登記原因：總登記

原因發生日期：民國---年---月---日

所有權人：中華民國

統一編號：0000000158

住 址：（空白）

管 理 者：桃園市政府民政局

統一編號：26645792

住 址：桃園市桃園區縣府路1號六樓

權利範圍：全部 \*\*\*\*\*1分之1\*\*\*\*\*

權狀字號：---（空白）字第-----號

當期申報地價：111年01月\*\*\*\*\*830.0元／平方公尺

前次移轉現值或原規定地價：

066年10月 \*\*\*\*\*20.0元／平方公尺

歷次取得權利範圍：全部\*\*\*\*\*1分之1\*\*\*\*\*

其他登記事項：申請免繕發權利書狀：辦理公有土地權利登記  
〈 資料顯示完畢 〉

列印人員：薛燕慧

收 件 號：112HH005271

查驗號碼：112HH005271REGBE617D9634374D47A4A390B54DD31

本查詢資料結果之處理及利用應依個人資料保護法相關規定辦理。



**土 地 建 物 查 詢 資 料**  
**桃園市龜山區西嶺段 0616-0002地號**

資料查詢時間：民國112年12月19日09時17分

頁次：1

\*\*\*\*\*

**土地標示部**

\*\*\*\*\*

登記日期：民國106年06月19日

登記原因：逕為分割

地 目：墓

等則：--

面 積：\*\*\*\*\*37.77平方公尺

使用分區：（空白）

使用地類別：（空白）

民國112年01月 公告土地現值：\*\*\*\*4,100元／平方公尺

地上建物建號：共0棟

其他登記事項：分割自：0 6 1 6－0 0 0 0地號

\*\*\*\*\*

**土地所有權部**

\*\*\*\*\*

（0001）登記次序：0001

登記日期：民國043年03月05日

登記原因：總登記

原因發生日期：民國---年---月---日

所有權人：中華民國

統一編號：0000000158

住 址：（空白）

管 理 者：桃園市政府民政局

統一編號：26645792

住 址：桃園市桃園區縣府路1號六樓

權利範圍：全部 \*\*\*\*\*1分之1\*\*\*\*\*

權狀字號：---（空白）字第-----號

當期申報地價：111年01月\*\*\*\*\*830.0元／平方公尺

前次移轉現值或原規定地價：

066年10月 \*\*\*\*\*20.0元／平方公尺

歷次取得權利範圍：全部\*\*\*\*\*1分之1\*\*\*\*\*

其他登記事項：申請免繕發權利書狀：辦理公有土地權利登記  
〈 資料顯示完畢 〉

列印人員：薛燕慧

收 件 號：112HH005271

查驗號碼：112HH005271REGBE617D9634374D47A4A390B54DD31

本查詢資料結果之處理及利用應依個人資料保護法相關規定辦理。



# 土地建物查詢資料

## 桃園市龜山區西嶺段 0633-0000地號

資料查詢時間：民國112年12月19日09時55分

頁次：1

\*\*\*\*\* 土地標示部 \*\*\*\*\*

登記日期：民國089年10月13日  
地目：田  
使用分區：(空白)  
民國112年01月  
地上建物建號：(空白)  
其他登記事項：重測前：新路坑段0097-0007地號

登記原因：地籍圖重測  
面積：\*\*\*\*\*19.30平方公尺  
使用地類別：(空白)  
公告土地現值：\*\*\*\*4,100元/平方公尺

\*\*\*\*\* 土地所有權部 \*\*\*\*\*

(0001) 登記次序：0038  
登記日期：民國091年03月01日  
原因發生日期：民國091年01月07日  
所有權人：中華民國  
統一編號：0000000158  
住址：(空白)  
管理者：財政部國有財產署  
統一編號：03732401  
住址：台北市光復南路148號  
權利範圍：\*\*\*\*\*45分之2\*\*\*\*\*  
權狀字號：---(空白)字第-----號  
當期申報地價：111年01月\*\*\*\*\*830.0元/平方公尺  
前次移轉現值或原規定地價：  
087年11月 \*\*\*35,000.0元/平方公尺  
歷次取得權利範圍：\*\*\*\*\*45分之2\*\*\*\*\*  
其他登記事項：申請免繕發權利書狀：辦理公有土地權利登記  
( 資料顯示完畢 )

登記原因：抵繳稅款

列印人員：薛燕慧  
收件號：112HH005276  
查驗號碼：112HH005276REGCF0326FEEDF44559AADA24B8B5C2A  
本查詢資料結果之處理及利用應依個人資料保護法相關規定辦理。



# 土地建物查詢資料

## 桃園市龜山區西嶺段 0633-0000地號

資料查詢時間：民國112年12月19日09時55分

頁次：1

\*\*\*\*\* 土地標示部 \*\*\*\*\*

登記日期：民國089年10月13日  
地目：田  
使用分區：(空白)  
民國112年01月  
地上建物建號：(空白)  
其他登記事項：重測前：新路坑段0097-0007地號

登記原因：地籍圖重測  
面積：\*\*\*\*\*19.30平方公尺  
使用地類別：(空白)  
等則：--  
公告土地現值：\*\*\*\*4,100元／平方公尺

\*\*\*\*\* 土地所有權部 \*\*\*\*\*

(0001) 登記次序：0074  
登記日期：民國104年01月05日  
原因發生日期：民國103年12月25日  
所有權人：桃園市  
統一編號：0006800000  
住址：(空白)  
管理者：桃園市龜山區公所  
統一編號：43511208  
住址：桃園市龜山區新路里中山街26號  
權利範圍：\*\*\*\*\*45分之8\*\*\*\*\*  
權狀字號：---(空白)字第-----號  
當期申報地價：111年01月\*\*\*\*\*830.0元／平方公尺  
前次移轉現值或原規定地價：  
087年11月 \*\*\*35,000.0元／平方公尺  
歷次取得權利範圍：\*\*\*\*\*45分之8\*\*\*\*\*  
其他登記事項：申請免繕發權利書狀：辦理公有土地權利登記  
〈 資料顯示完畢 〉

登記原因：接管

列印人員：薛燕慧  
收件號：112HH005276  
查驗號碼：112HH005276REGCF0326FEEDF44559AADA24B8B5C2A  
本查詢資料結果之處理及利用應依個人資料保護法相關規定辦理。



# 土地建物查詢資料

## 桃園市龜山區西嶺段 0634-0000地號

資料查詢時間：民國112年12月19日09時55分

頁次：1

\*\*\*\*\* 土地標示部 \*\*\*\*\*

登記日期：民國089年10月13日  
地目：田  
使用分區：(空白)  
民國112年01月  
地上建物建號：(空白)  
其他登記事項：重測前：新路坑段0097-0000地號

登記原因：地籍圖重測  
面積：\*\*\*\*\*25.89平方公尺  
使用地類別：(空白)  
公告土地現值：\*\*\*\*4,100元/平方公尺

\*\*\*\*\* 土地所有權部 \*\*\*\*\*

(0001) 登記次序：0041  
登記日期：民國091年03月01日  
原因發生日期：民國091年01月07日  
所有權人：中華民國  
統一編號：0000000158  
住址：(空白)  
管理者：財政部國有財產署  
統一編號：03732401  
住址：台北市光復南路148號  
權利範圍：\*\*\*\*\*45分之2\*\*\*\*\*  
權狀字號：---(空白)字第-----號  
當期申報地價：111年01月\*\*\*\*\*830.0元/平方公尺  
前次移轉現值或原規定地價：  
087年11月 \*\*\*35,000.0元/平方公尺  
歷次取得權利範圍：\*\*\*\*\*45分之2\*\*\*\*\*  
其他登記事項：申請免繕發權利書狀：辦理公有土地權利登記  
(資料顯示完畢)

登記原因：抵繳稅款

列印人員：薛燕慧  
收件號：112HH005276  
查驗號碼：112HH005276REGCF0326FEEDF44559AADA24B8B5C2A  
本查詢資料結果之處理及利用應依個人資料保護法相關規定辦理。



# 土地建物查詢資料

## 桃園市龜山區西嶺段 0634-0000地號

資料查詢時間：民國112年12月19日09時55分

頁次：1

\*\*\*\*\*

### 土地標示部

\*\*\*\*\*

登記日期：民國089年10月13日

登記原因：地籍圖重測

地目：田

等則：--

面積：\*\*\*\*\*25.89平方公尺

使用分區：(空白)

使用地類別：(空白)

民國112年01月公告土地現值：\*\*\*\*4,100元／平方公尺

地上建物建號：(空白)

其他登記事項：重測前：新路坑段0097-0000地號

\*\*\*\*\*

### 土地所有權部

\*\*\*\*\*

(0001)登記次序：0078

登記日期：民國104年01月05日

登記原因：接管

原因發生日期：民國103年12月25日

所有權人：桃園市

統一編號：0006800000

住址：(空白)

管理者：桃園市龜山區公所

統一編號：43511208

住址：桃園市龜山區新路里中山街26號

權利範圍：\*\*\*\*\*45分之8\*\*\*\*\*

權狀字號：---(空白)字第-----號

當期申報地價：111年01月\*\*\*\*\*830.0元／平方公尺

前次移轉現值或原規定地價：

087年11月\*\*\*35,000.0元／平方公尺

歷次取得權利範圍：\*\*\*\*\*45分之8\*\*\*\*\*

其他登記事項：申請免繕發權利書狀：辦理公有土地權利登記  
(資料顯示完畢)

列印人員：薛燕慧

收件號：112HH005276

查驗號碼：112HH005276REGCF0326FEEDF44559AADA24B8B5C2A

本查詢資料結果之處理及利用應依個人資料保護法相關規定辦理。





# 桃園市龜山區地籍圖查詢資料

資料查詢時間：民國112年12月19日09時17分 收件號：112HH005271  
土地坐落：桃園市龜山區西嶺段616地號共1筆



列印人員：薛燕慧



比例尺：1/1200

原比例尺：1/500

查驗碼：112HH005271PIC1FB1CBF51FB8E420DB4A2A7B43713

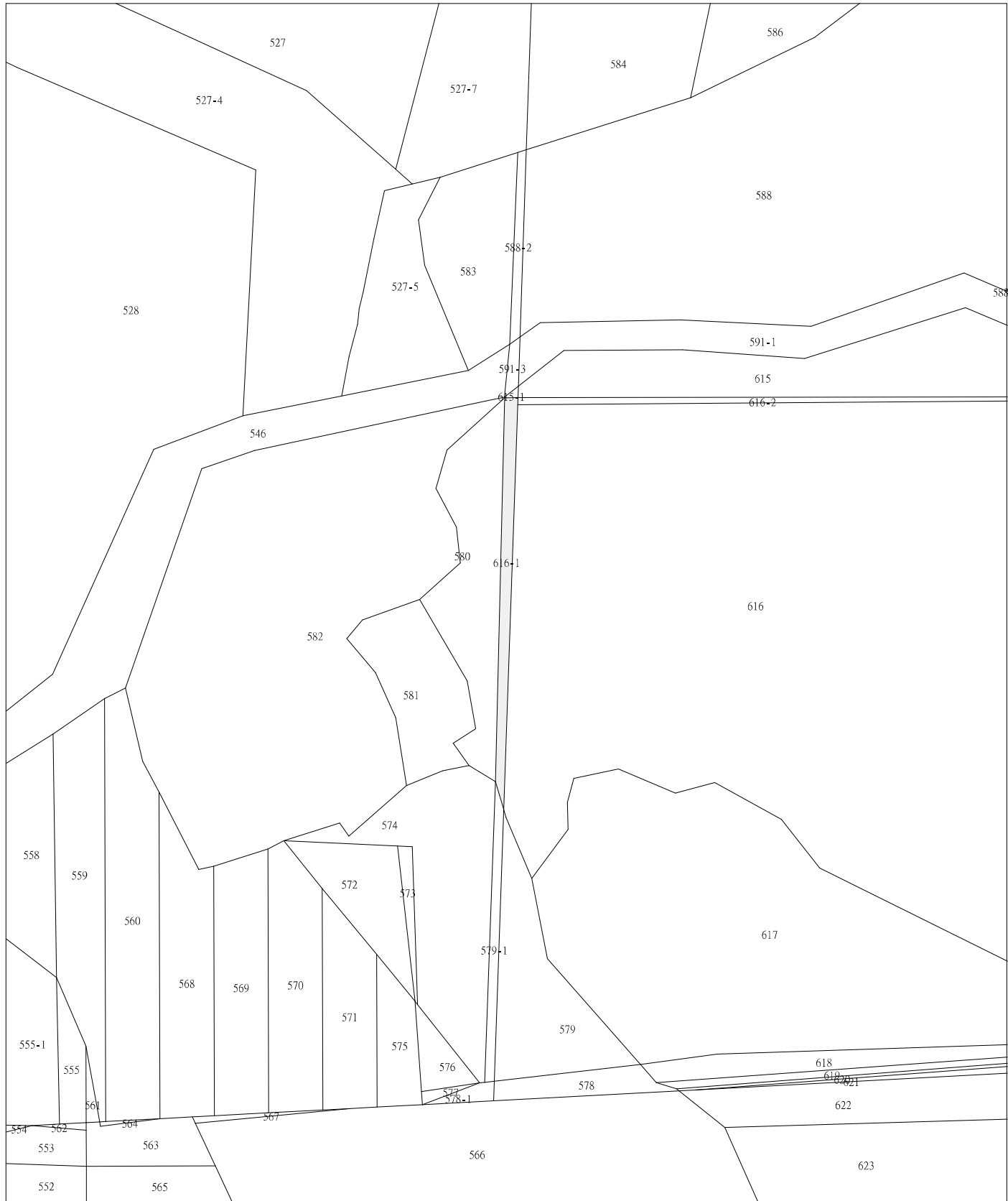
## 桃園市龜山區地籍圖查詢資料

資料查詢時間：民國112年12月19日09時17分 收件號：112HH005271

土地坐落：桃園市龜山區西嶺段616-1地號共1筆



列印人員：薛燕慧



比例尺：1/500

查驗碼：112HH005271PIC1FB1CBF51FB8E420DB4A2A7B43713

# 桃園市龜山區地籍圖查詢資料

資料查詢時間：民國112年12月19日09時17分 收件號：112HH005271  
土地坐落：桃園市龜山區西嶺段616-2地號共1筆



列印人員：薛燕慧



比例尺：1/1000

原比例尺：1/500

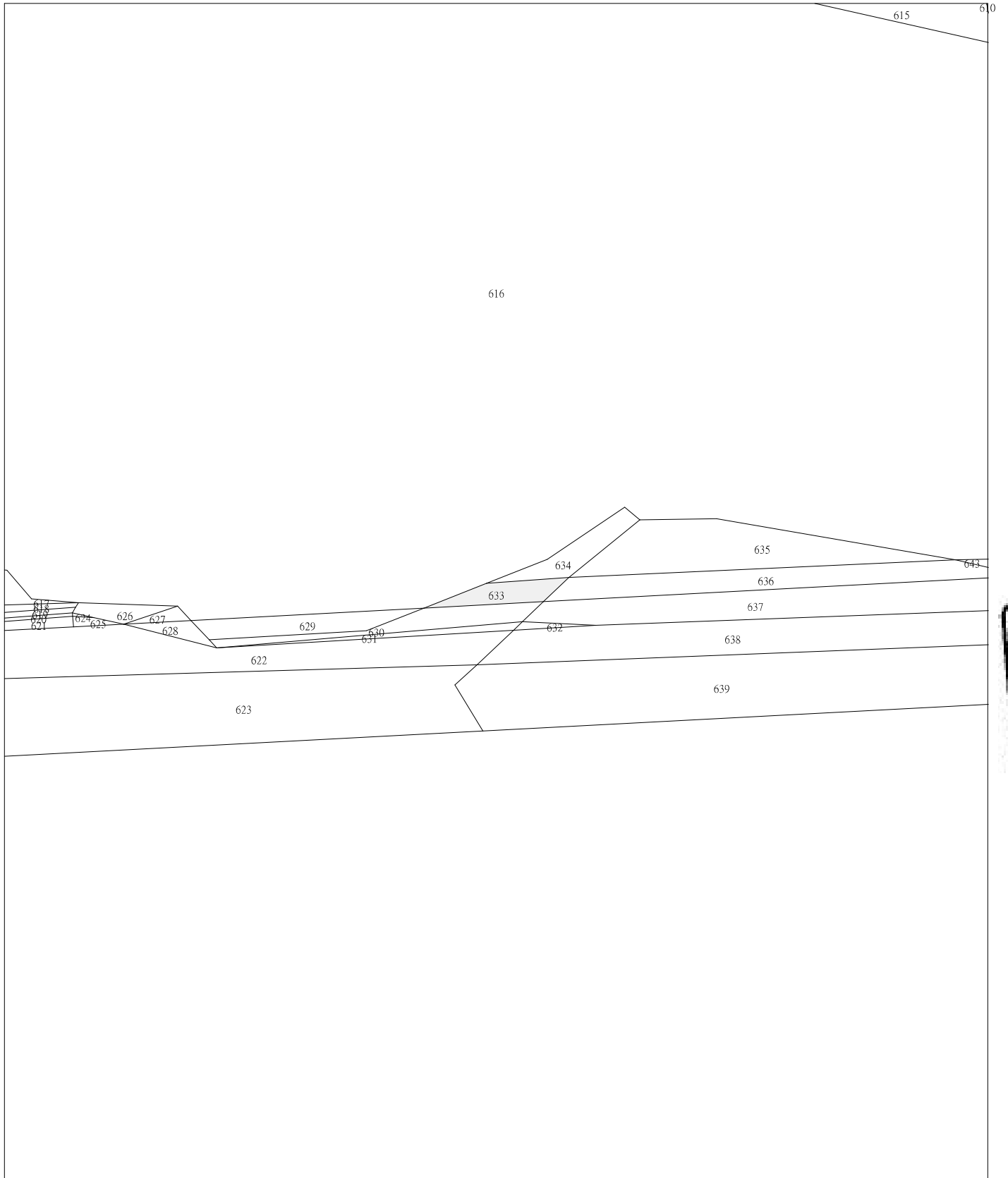
查驗碼：112HH005271PIC1FB1CBF51FB8E420DB4A2A7B43713

# 桃園市龜山區地籍圖查詢資料

資料查詢時間：民國112年12月19日09時17分 收件號：112HH005271  
土地坐落：桃園市龜山區西嶺段633地號共1筆



列印人員：薛燕慧



比例尺：1/500

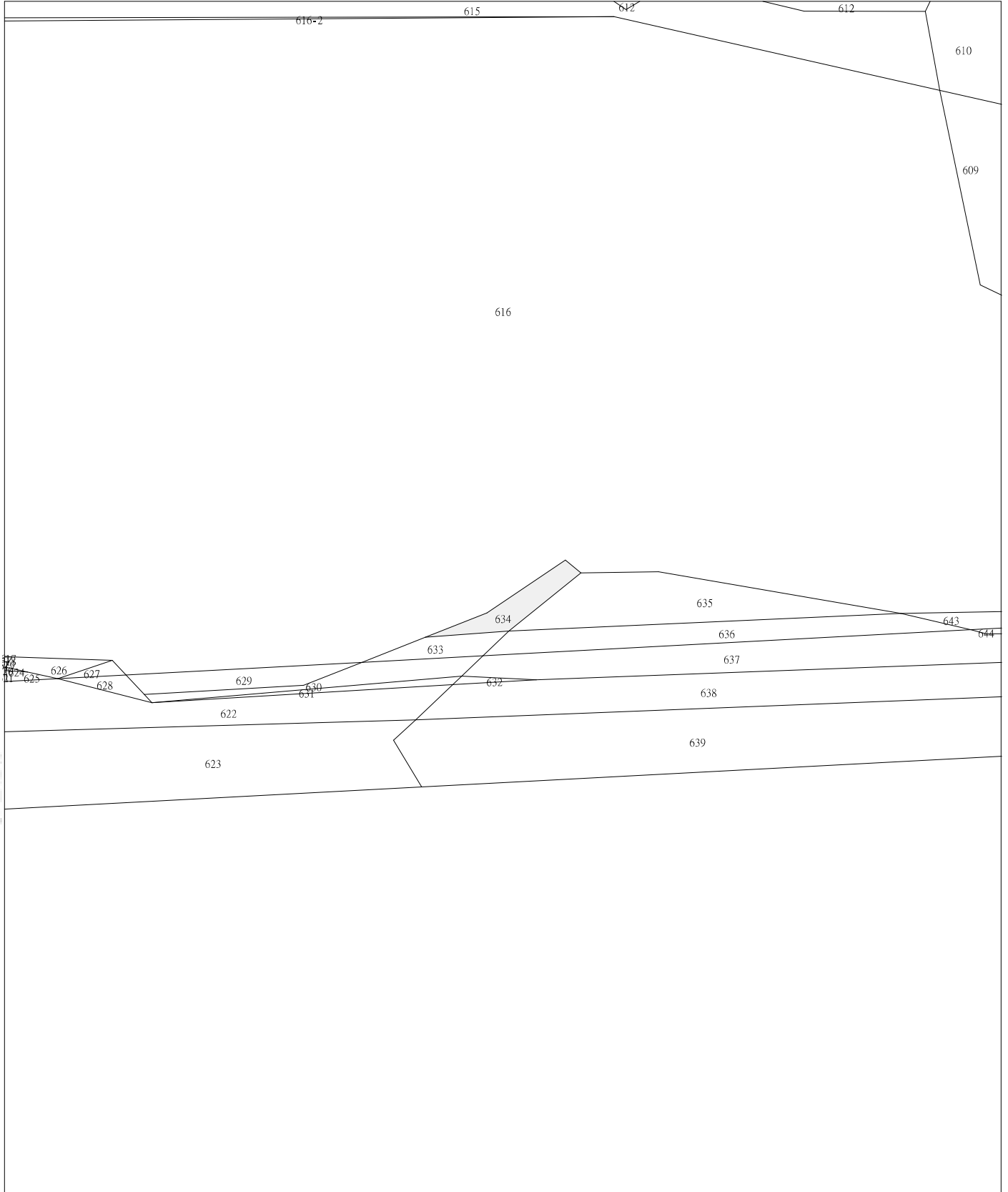
查驗碼：112HH005271PIC1FB1CBF51FB8E420DB4A2A7B43713

# 桃園市龜山區地籍圖查詢資料

資料查詢時間：民國112年12月19日09時17分 收件號：112HH005271  
土地坐落：桃園市龜山區西嶺段634地號共1筆



列印人員：薛燕慧



比例尺：1/500

查驗碼：112HH005271PIC1FB1CBF51FB8E420DB4A2A7B43713

