


## 苗栗縣頭份市公所

公告

發文日期：中華民國114年6月10日

發文字號：頭市殯字第1140015203B號

附件：



主旨：公告本市興埔段1215、858地號範圍內15門無主墳墓遷移事宜。

依據：殯葬管理條例第30、41條規定及申請人黃楨桂君114年5月22日委託書及切結書、翊富建設開發股份有限公司114年5月22日翊富工字第1140522001號函辦理。

公告事項：

- 一、遷移地點：本市興埔段1215、858地號。
- 二、遷移原因：旨揭土地所有權人黃楨桂君為合理有效運用其土地，經查明現有無主墳墓15門，委託翊富建設開發股份有限公司向本所申請核發起掘（遷移）證明，本所為慎重起見，特此公告，徵求異議。
- 三、公告期間：自公告日起三個月。
- 四、上開地號範圍內之墓主、管理人或關係人，如有異議請於公告期間與本所聯繫（聯絡電話：037-596080分機16 黃小姐）；公告期滿後，本所依土地所有權人申請發給起掘（遷移）證明。

市長 羅雪珠

土地建物查詢資料  
苗栗縣頭份市興埔段 1215-0000地號

資料查詢時間：民國114年02月03日10時03分

頁次：1

\*\*\*\*\*

土地標示部

\*\*\*\*\*

登記日期：民國114年01月15日

登記原因：更正編定

地目：墓

等則：--

面積：\*\*\*17,600.99平方公尺

使用分區：山坡地保育區

使用地類別：殯葬用地

民國114年01月公告土地現值：\*\*\*\*1,300元/平方公尺

地上建物建號：共0棟

其他登記事項：重測前：興隆(興隆)0082-00006地號

因分割增加地號：1215-0001地號

\*\*\*\*\*

土地所有權部

\*\*\*\*\*

(0001)登記次序：0001

登記日期：民國064年04月25日

登記原因：繼承

原因發生日期：民國062年11月29日

所有權人：黃楨桂

統一編號：K101...995

出生日期：民國042年 月 日

住址：臺北市大安區龍門里4鄰和平東路二段

權利範圍：全部 \*\*\*\*\*1分之1\*\*\*\*\*

權狀字號：110頭地資土字第013261號

當期申報地價：113年01月\*\*\*\*\*240.0元/平方公尺

前次移轉現值或原規定地價：

066年10月 \*\*\*\*\*6.4元/平方公尺

歷次取得權利範圍：全部 \*\*\*\*\*1分之1\*\*\*\*\*

其他登記事項：(空白)

< 資料顯示完畢 >

列印人員：黃鈺庭

收件號：114KF001212

查驗號碼：114KF001212REGDF55335F6DFC485FA0645806ED6F8

本查詢資料結果之處理及利用應依個人資料保護法相關規定辦理。



# 苗栗縣頭份市地籍圖查詢資料

資料查詢時間：民國114年02月03日10時03分 收件號：114KF001212  
土地坐落：苗栗縣頭份市興埔段1215地號共1筆



列印人員：黃鈺庭



比例尺：1/2000

原比例尺：1/500

查驗碼：114KF001212PIC150F4F7940E7B4ECC868D5BC73C9F



土地建物查詢資料  
苗栗縣頭份市興埔段 0858-0000地號

資料查詢時間：民國114年02月03日10時03分

頁次：1

\*\*\*\*\*

土地標示部

\*\*\*\*\*

登記日期：民國114年01月15日

登記原因：更正編定

地目：墓

等則：--

面積：\*\*\*\*\*755.46平方公尺

使用分區：山坡地保育區

使用地類別：殯葬用地

民國114年01月公告土地現值：\*\*\*\*1,300元/平方公尺

地上建物建號：共0棟

其他登記事項：重測前：興隆(興隆)0096-0006地號

\*\*\*\*\*

土地所有權部

\*\*\*\*\*

(0001)登記次序：0001

登記日期：民國064年04月25日

登記原因：繼承

原因發生日期：民國062年11月29日

所有權人：黃楨桂

統一編號：K101 995

出生日期：民國042年 月 日

住址：臺北市大安區龍門里4鄰和平東路二段

權利範圍：全部 \*\*\*\*\*1分之1\*\*\*\*\*

權狀字號：064南頭字第002523號

當期申報地價：113年01月\*\*\*\*\*240.0元/平方公尺

前次移轉現值或原規定地價：

066年10月 \*\*\*\*\*6.4元/平方公尺

歷次取得權利範圍：全部 \*\*\*\*\*1分之1\*\*\*\*\*

其他登記事項：(空白)

< 資料顯示完畢 >

列印人員：黃鈺庭

收件號：114KF001212

查驗號碼：114KF001212REGDF55335F6DFC485FA0645806ED6F8

本查詢資料結果之處理及利用應依個人資料保護法相關規定辦理。

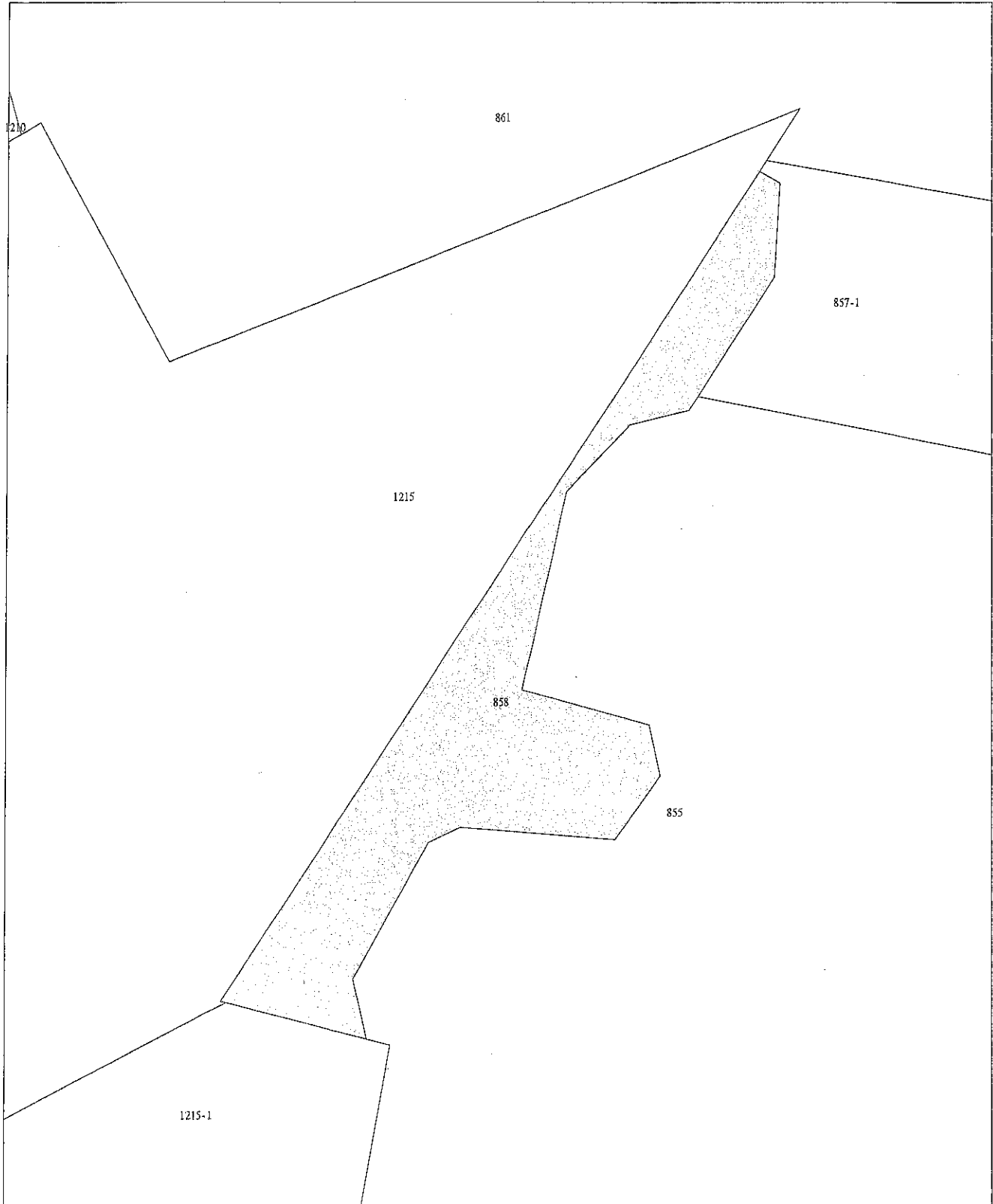


# 苗栗縣頭份市地籍圖查詢資料

資料查詢時間：民國114年02月03日10時03分 收件號：114KF001212  
土地坐落：苗栗縣頭份市興埔段858地號共1筆



列印人員：黃鈺庭



比例尺：1/500

查驗碼：114KF001212PIC150F4F7940E7B4ECC868D5BC73C9F



**頭份市興埔段1215地號,858地號興隆里私人公墓  
長期在重大節日未出現祭祀未聯絡之無主墳墓 清冊**

序列	新編號	舊編號	種類	墓主	墓碑名稱
1	173	屋52	墓屋	許公/蘇孺人	顯十八世顯祖文添許公妣蘇孺人傳下佳城
2	197	屋59	墓屋	葉公/陳太孺人	二十一世考南龍葉公/妣陳太孺人傳承佳城
3	212	77	墓基	甘公/鍾氏	顯考高富甘公/妣鍾氏之墓
4	244	55	墓基	陳公	顯祖考諡怡暢進安陳公之墓
5	254	218	墓基	許公/曾氏	十七世祖考修來/妣曾氏許公/母之佳城
6	256	屋55	墓屋	萬公/羅孺人	二十二世祖考萬公枝福妣羅孺人傳下佳城
7	200	51	墓屋	賴公/吳長妹	十八世顯祖考賴公三石媽吳長妹傳下墓
8	307	屋31	墓屋	仕場公/林氏 彭公/徐氏	顯來台祖考仕場公/妣林氏婆二十五世祖考清木彭公/妣徐氏彭母傳下之佳城
9	318	屋35	墓屋	琳山公/鄧氏 謝公/徐氏	十五世祖琳山公四男良漢謝公/鄧氏婆四媳徐氏謝母傳下佳城
10	336	72	墓基	何公/賴大妹	顯祖考明順何公妣賴大妹墓
11	341	屋40	墓屋	顏公/黃孺人	顯祖考金印顏公妣黃孺人春妹傳下佳城
新增加新清冊編碼					
12	344	屋38	墓屋	林公/鐘帶妹	顯二十六世祖發烈林公妣鐘帶妹傳下佳城
13	345	屋43	墓屋	陳公/彭太孺人	二十世祖娘禧陳公妣彭太孺人傳下佳城
14	346	屋45	墓屋	黃公/羅氏/林氏	顯二十一世運傳黃公妣羅/林氏傳下佳城
15	347	71	墓基	饒公/徐孺人	顯祖考欽義饒公徐孺人墓
本次共計15門無主墳墓					



頭份市興埔段 1215,858 地號私人公墓-114 年五月無主墳清冊



清冊編號 173 (52)

墓碑碑文：顯十八世顯祖文添許公妣蘇孺人傳下佳城



清冊編號 197 (39)

墓碑碑文：二十一世考南龍葉公/妣陳太孺人傳承佳城



清冊編號 212 (077)

墓碑碑文：顯考高富甘公/妣鍾氏之墓



清冊編號 244 (055)

墓碑碑文：顯祖考諡怡暢進安陳公之墓





清冊編號 254 (215)

墓碑碑文：十七世祖考修來/妣曾氏許公/母之佳城



清冊編號 256 (55)

墓碑碑文：二十二世祖考萬公枝福妣羅孺人傳下佳城



清冊編號 200 (51)

墓碑碑文：十八世顯祖考賴公三石媽吳長妹傳下墓



清冊編號 307 (31)

墓碑碑文：顯來台祖考仕場公/妣林氏婆二十五世祖考清木彭公/妣徐氏彭母傳下之佳城





清冊編號 318 (35)

墓碑碑文：十五世祖琳山公四男良漢謝公/鄧氏  
婆四媳徐氏謝母傳下佳城



清冊編號 336 (072)

墓碑碑文：顯祖考明順何公妣賴大妹墓



清冊編號 341 (40)

墓碑碑文：顯祖考金印顏公妣黃孺人春妹傳下  
佳城



清冊編號 344 (38)

墓碑碑文：顯二十六世祖發烈林公妣鍾帶妹傳  
下佳城





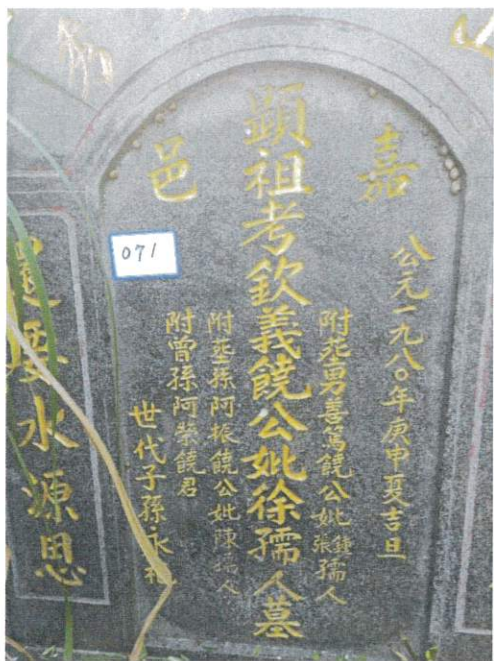
清冊編號 345 (43)

墓碑碑文：二十世祖娘禧陳公妣彭太孺人傳下佳城



清冊編號 346 (45)

墓碑碑文：顯二十一世運傳黃公妣羅/林氏傳下佳城



清冊編號 347 (071)

墓碑碑文：顯祖考欽義饒公徐孺人墓